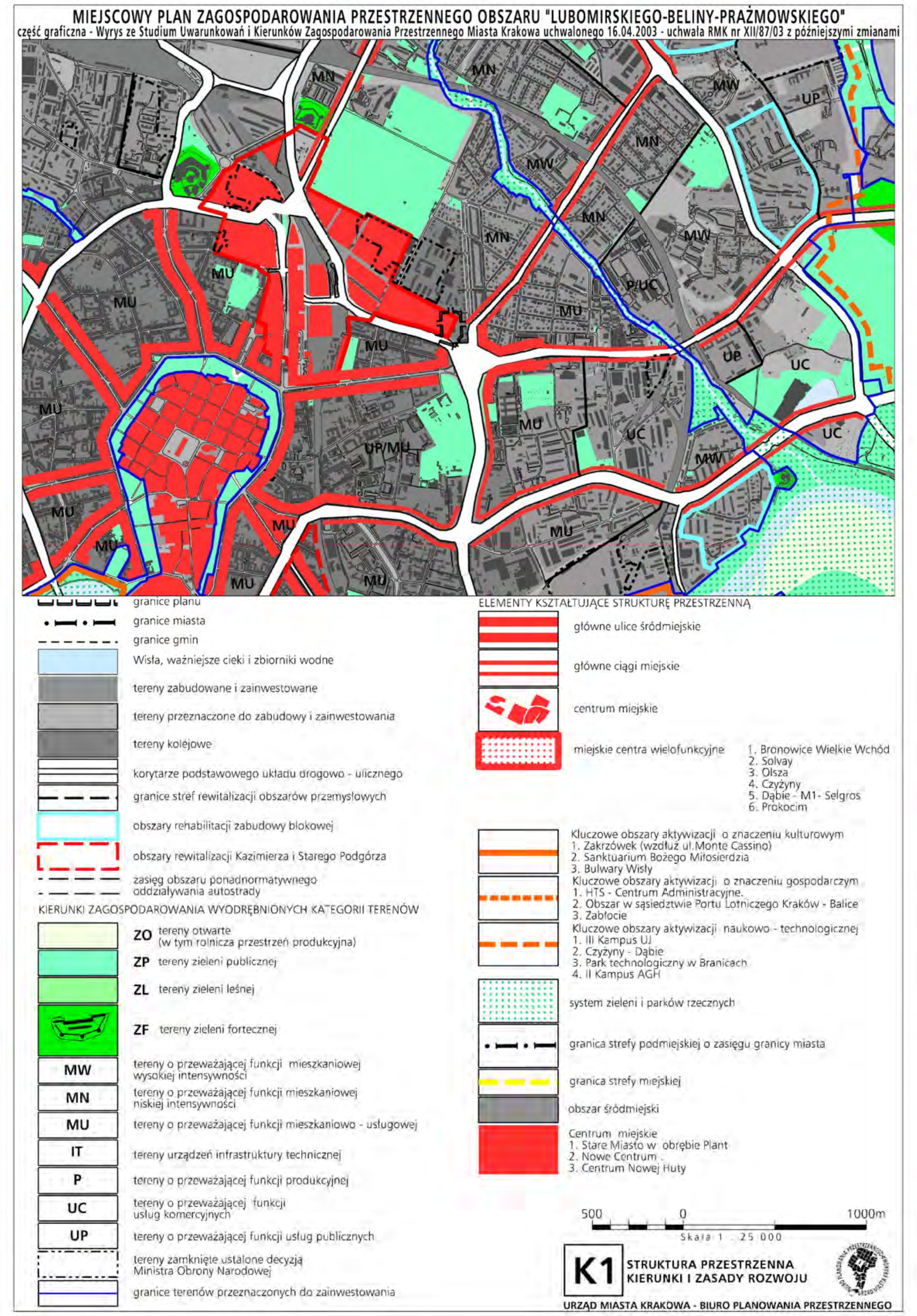


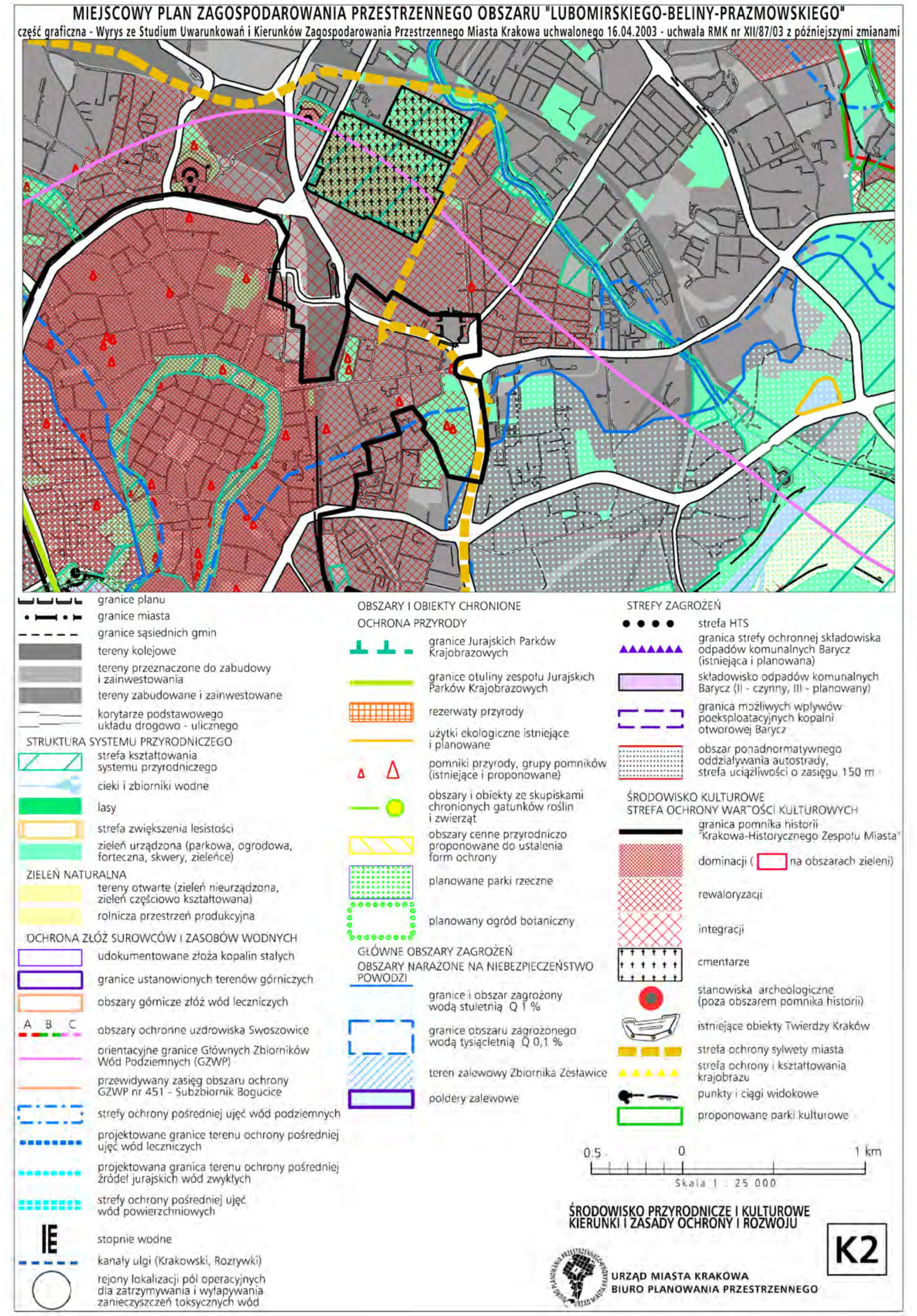


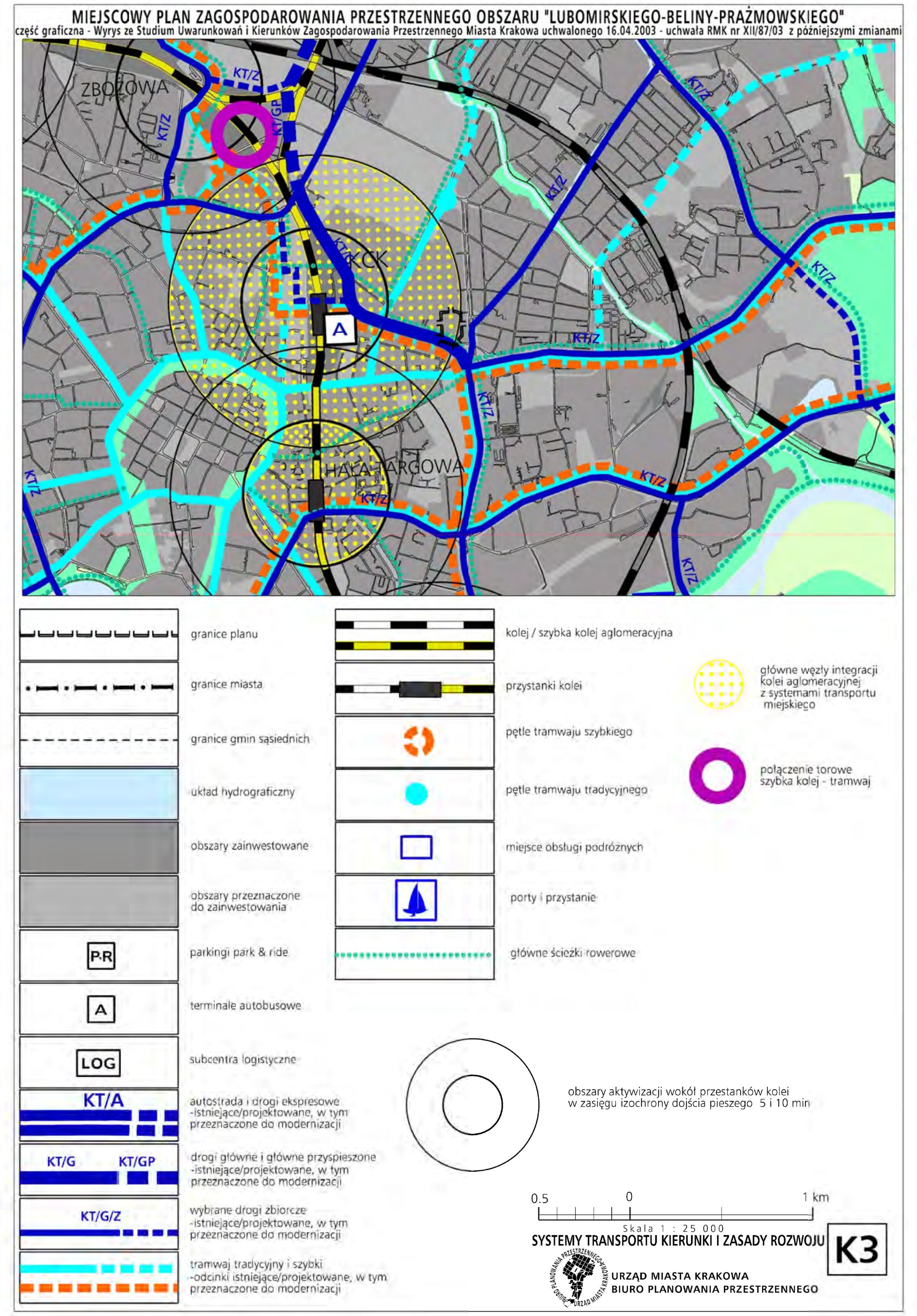


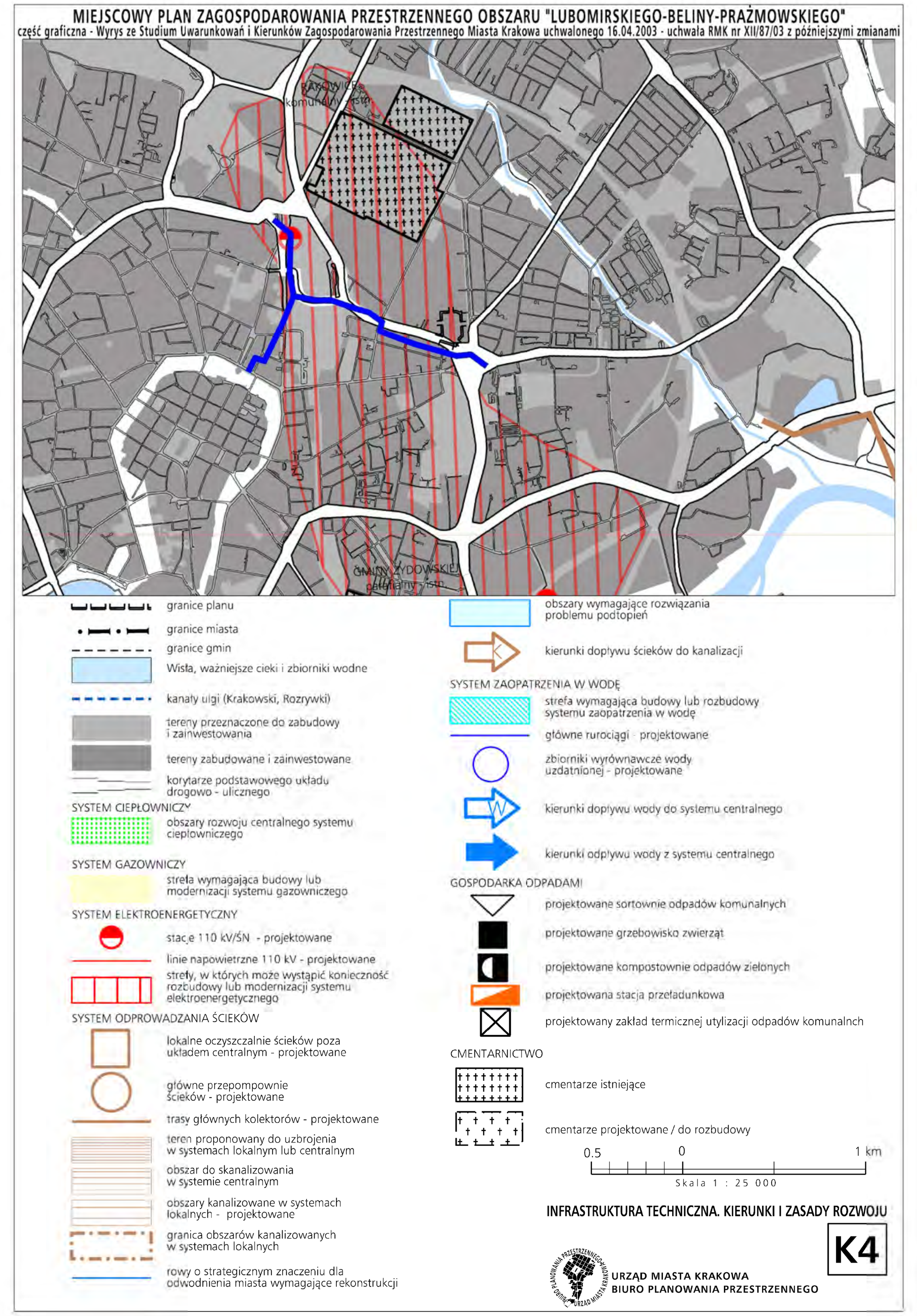


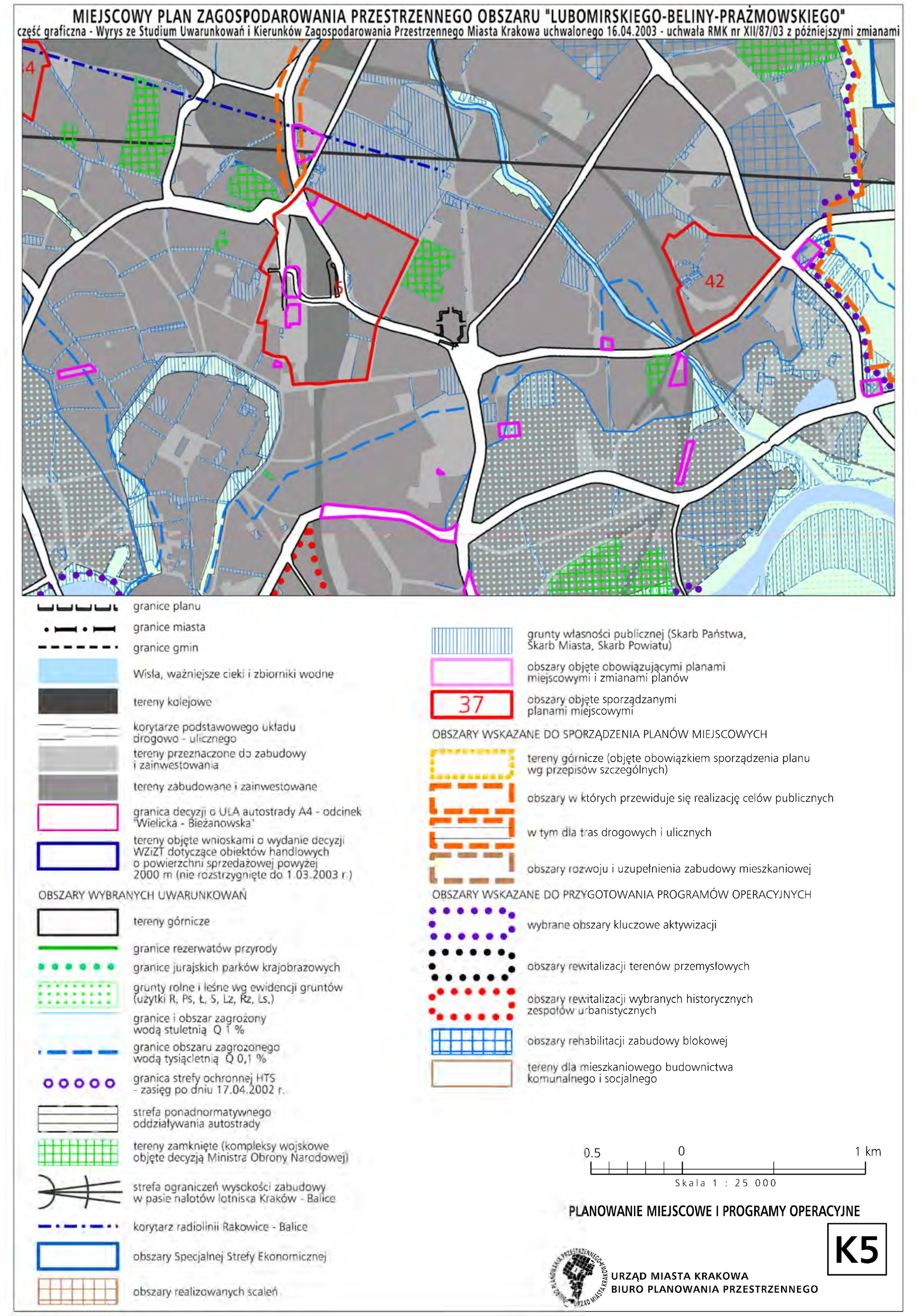


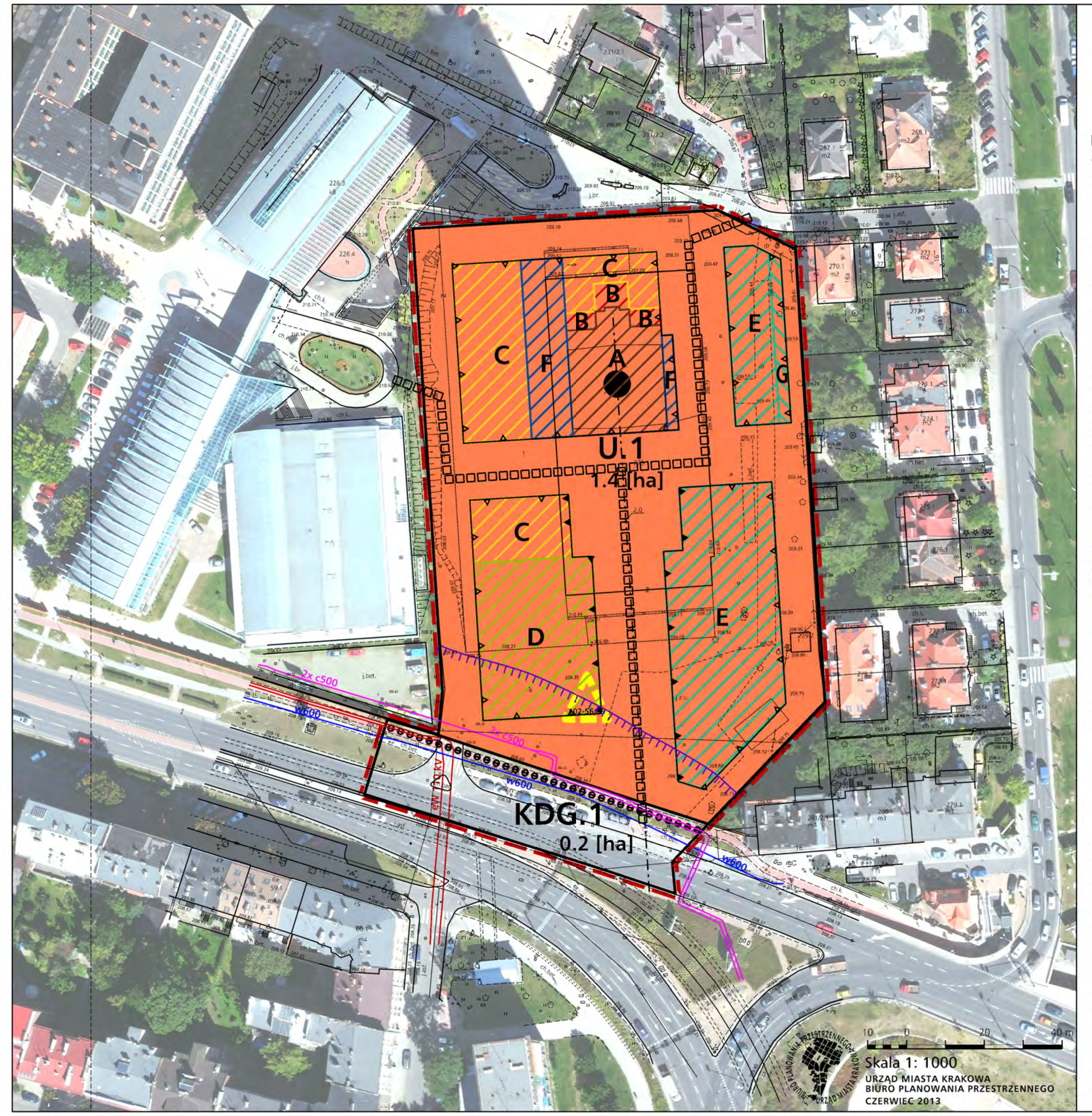


# MIEJSCOWY PLAN ZAGOSPODAROWANIA PRZESTRZENNEGO OBSZARU "LUBOMIRSKIEGO-BELINY-PRAŻMOWSKIEGO"

RYSUNEK PLANU - PROJEKT - Edycja do uchwalenia
Załącznik Nr 1 do Uchwały Nr ....................
Rady Miasta Krakowa z dnia .................

- granica obszaru objętego planem
- linie rozgraniczające

Tereny o różnym przeznaczeniu oraz o różnych zasadach zagospodarowania i warunkach zabudowy

- U.1 — teren zabudowy usługowej
- KDG.1 — teren komunikacji - droga klasy głównej
- nieprzekraczalne linie zabudowy
- obowiązujące linie zabudowy
- A — strefa A zabudowy wysokościowej (do 102.5 m)
- B — strefa B zabudowy wysokiej - komunikacja pionowa (do 50 m)
- C — strefa C zabudowy wysokiej (do 40 m)
- D — strefa D zabudowy wysokiej (do 35 m)
- E — strefa E zabudowy średniowysokiej (do 25 m)
- F — strefa F zabudowy niskiej (do 10 m)
- G — strefa G zabudowy średniowysokiej - komunikacja pionowa (do 22 m)
- dominanta przestrzenna

ELEMENTY USTALONE NA MOCY PRZEPISÓW ODRĘBNYCH

- 102-56;89 — stanowisko archeologiczne Kraków - Warszawskie 3 (AZP 102-56;89)

ELEMENTY INFORMACYJNE

- oś dominanty przestrzennej
- przebieg ciągu pieszego
- trasa rowerowa
- eW 110 kV — linia elektroenergetyczna wysokiego napięcia 110 kV
- w600 — wodociąg
- 2x c500 — ciepłociąg
- izofona hałasu drogowego Ln 60 dB wg Mapy Akustycznej Miasta Krakowa 2012