

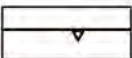





MIEJSCOWY PLAN ZAGOSPODAROWANIA PRZESTRZENNEGO OBSZARU "SIEWNA - KUŹNICY KOŁĄTAJOWSKIEJ" RYSUNEK PLANU - PROJEKT

ZAŁĄCZNIK NR 1
 DO UCHWAŁY NR
 RADY MIASTA KRAKOWA Z DNIA

ELEMENTY USTALEŃ PLANU


-  granica obszaru objętego planem
-  linie rozgraniczające
-  Nieprzekraczalne linie zabudowy
-  **MN.1** teren zabudowy mieszkaniowej jednorodzinnej
-  **KDD.1** teren dróg publicznych klasy dojazdowej

ELEMENTY WYNIKAJĄCE Z PRZEPISÓW ODREBNYCH

-  granica strefy ochronnej terenu zamkniętego

Bilans

Teren	Pow [ha]	[%]
MN.1	1.56	92.86
KDD.1	0.12	7.14
Razem	1.68	100



Skala 1: 1000

URZĄD MIASTA KRAKOWA
 BIURO PLANOWANIA PRZESTRZENNEGO