






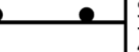
Załącznik Nr 1
do Uchwały Nr
Rady Miasta Krakowa
z dnia 32/2 32/3 32/4 32/5

MIEJSCOWY PLAN ZAGOSPODAROWANIA PRZESTRZENNEGO OBSZARU "OSIEDLE PRZEGORZAŁY"



RYSUNEK PLANU

LEGENDA: USTALENIA PLANU





-  granica obszaru objętego planem
-  linie rozgraniczające tereny o różnym przeznaczeniu lub o różnych warunkach zabudowy i zagospodarowania terenu
-  MN teren zabudowy mieszkaniowej jednorodzinnej
-  MNU teren zabudowy mieszkaniowo-usługowej
-  U teren usług komercyjnych
-  UP teren usług publicznych
-  UT teren obsługi ruchu turystycznego
-  ZU teren zieleni urządzonej
-  ZL teren leśny
-  E teren infrastruktury elektroenergetycznej
-  KDL teren dróg publicznych klasy L (lokalnej)
-  KDD teren dróg publicznych klasy D (dojazdowej)
-  KDX teren komunikacji publicznej jako wydzielony ciąg pieszo-jezdny
-  KDW teren drogi wewnętrznej

-  główne ścieżki rowerowe
-  nieprzekraczalna linie zabudowy
-  obowiązujące linie zabudowy
-  okazy drzew wskazane do ochrony
-  obiekty ujęte w gminnej ewidencji zabytków
-  strefa Ochrony Konserwatorskiej Zespołu Podworskiego






USTALENIA WYNIKAJĄCE Z PRZEPISÓW ODREBNYCH

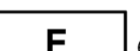

-  udokumentowane stanowiska archeologiczne
-  strefa nadzoru archeologicznego (obejmującej cały obszar planu)

ELEMENTY INFORMACYJNE NIE BĄDĄCE USTALENIAMI PLANU

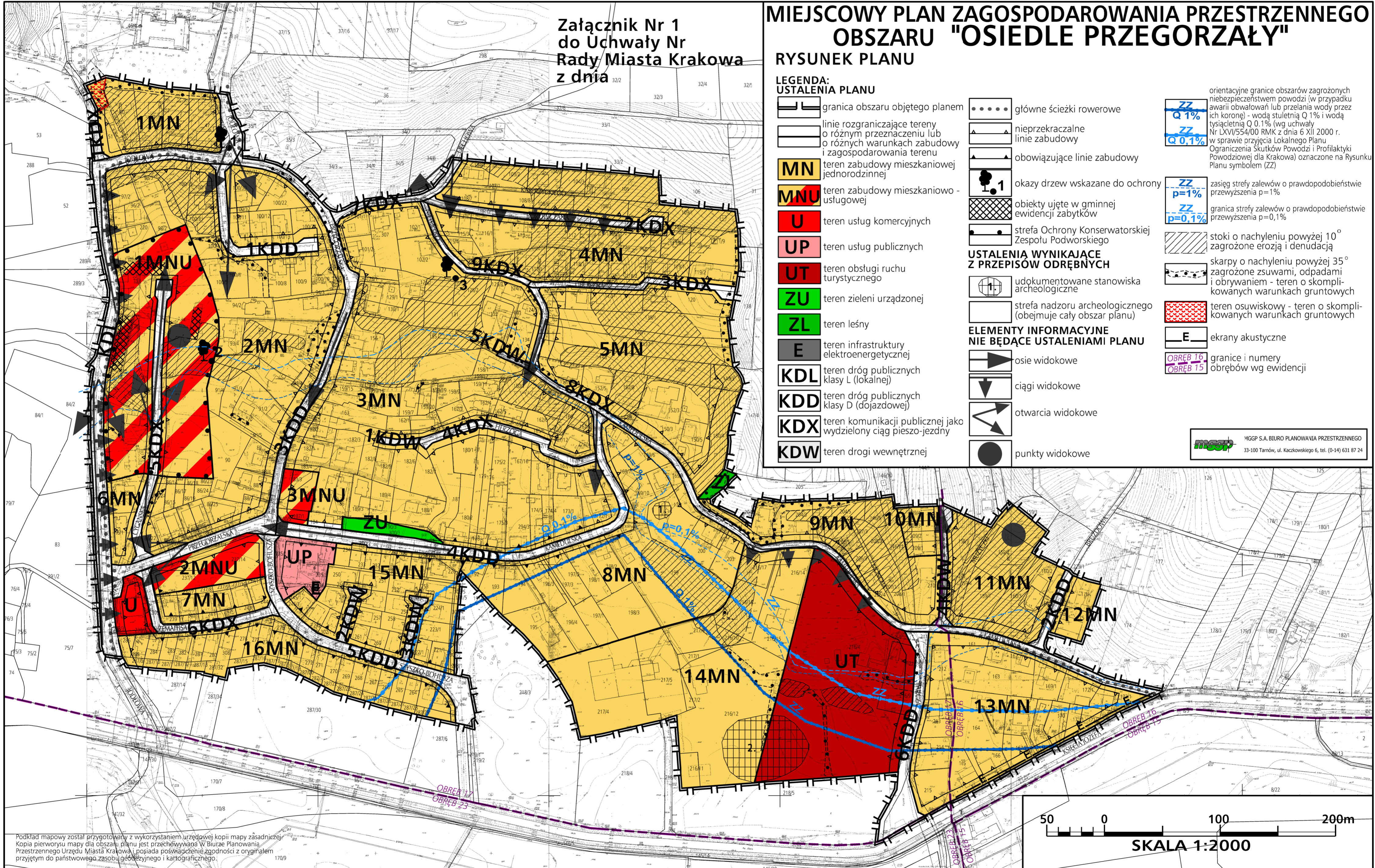
-  osie widokowe
-  ciągi widokowe
-  otwarcia widokowe
-  punkty widokowe

orientacyjne granice obszarów zagrożonych niebezpieczeństwem powodzi (w przypadku awarii obwałowań lub przelania wody przez ich korony) - woda stuletnią Q 1% i wodą tysiąclatnią Q 0.1% (wg uchwały Nr LXVI/554/00 RMK z dnia 6 XII 2000 r. w sprawie przyjęcia Lokalnego Planu Ograniczenia Skutków Powodzi i Profilaktyki Powodziowej dla Krakowa) oznaczone na Rysunku Planu symbolem (ZZ)

-  ZZ p=1% zasięg strefy zalewów o prawdopodobieństwie przewyższenia p=1%
-  ZZ p=0,1% granica strefy zalewów o prawdopodobieństwie przewyższenia p=0,1%
-  stoki o nachyleniu powyżej 10° zagrożone erozją i denudacją
-  skarpy o nachyleniu powyżej 35° zagrożone zsuwami, odpadami i obrywaniem - teren o skomplikowanych warunkach gruntowych
-  teren osuwiskowy - teren o skomplikowanych warunkach gruntowych

-  E ekrany akustyczne
-  OBREB 16 OBREB 15 granice i numery obrębów wg ewidencji

MGGP S.A. BIURO PLANOWANIA PRZESTRZENNEGO
33-100 Tarnów, ul. Kaczkowskiego 6, tel. (0-14) 631 87 24



Podkład mapowy został przygotowany z wykorzystaniem urzędowej kopii mapy zasadniczej. Kopia pierwotna mapy dla obszaru planu jest przechowywana w Biurze Planowania Przemysłowego Urzędu Miasta Krakowa i posiada poświadczenie zgodności z oryginałem przyjętym do państwowego zasobu geodezyjnego i kartograficznego.

