



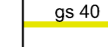





-  granica administracyjna Miasta Krakowa
-  granice obszaru objętego planem
-  wody powierzchniowe

ISTNIEJĄCE SIECI, OBIEKTY INFRASTRUKTURY TECHNICZNEJ

-  stacje transformatorowe SN/nn
-  napowietrzna linia energetyczna 15 kV wraz ze strefą techniczną
-  kablowa linia energetyczna 15 kV
-  gazociąg wysokiego ciśnienia wraz ze strefą bezpieczeństwa
-  gazociąg średniego ciśnienia
-  przewód wodociągowy
-  zbiornik wodociągowy
-  kanał opadowy
-  wylot kanału opadowego
-  kanał sanitarny

PROJEKTOWANE SIECI, OBIEKTY INFRASTRUKTURY TECHNICZNEJ

-  przewód wodociągowy
-  gazociąg średniego ciśnienia
-  kanał sanitarny
-  rurociąg tłoczny kanalizacji sanitarnej
-  pompownia ścieków
-  oczyszczalnia ścieków
-  odpływ z oczyszczalni ścieków
-  kanał opadowy
-  wylot kanału opadowego

