



MIEJSCOWY PLAN ZAGOSPODAROWANIA PRZESTRZENNEGO OBSZARU "WADOWICKA-TISCHNERA"

RYSUNEK OKREŚLAJĄCY ZASADY ROZWIĄZAŃ INFRASTRUKTURY TECHNICZNEJ - PROJEKT

ZAŁĄCZNIK NR 2
DO UCHWAŁY NR.....
RADY MIASTA KRAKOWA
Z DNIA

LEGENDA:

-  granica obszaru objętego planem
-  linie rozgraniczające



PRZEZNACZENIA TERENÓW

- MN** Teren Zabudowy Mieszaniowej Jednorodzinnej
- MW** Teren Zabudowy Mieszaniowej Wielorodzinnej
- MW/U.1-
MW/U.4** Tereny Zabudowy Mieszaniowej Wielorodzinnej z Usługami
- U.1-U.15** Tereny Zabudowy Usługowej
- ZP** Teren Zieleni Urzędzanej

TERENY KOMUNIKACJI

- KD/G** drogi publiczne klasy głównej
- KD/Z+T** drogi publiczne klasy zbiorczej z tramwajem
- KD/Z** drogi publiczne klasy zbiorczej
- KD/L** drogi publiczne klasy lokalnej
- KD/D** drogi publiczne klasy dojazdowej
- KDW** drogi wewnętrzne





ELEMENTY INFORMACYJNE WODOCIĄGI

-  istniejąca sieć wodociągowa w600
-  planowana sieć wodociągowa w

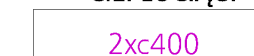

KANALIZACJA

-  istniejąca sieć kanalizacji ogólnospławnej k0300




GAZOCIĄGI

-  istniejąca sieć gazociągów średniego ciśnienia g5100
-  istniejąca sieć gazociągów niskiego ciśnienia g1100
-  istniejąca stacja gazowa II stopnia g5
-  planowana sieć gazociągów średniego ciśnienia g5

CIEPLOCIĄGI

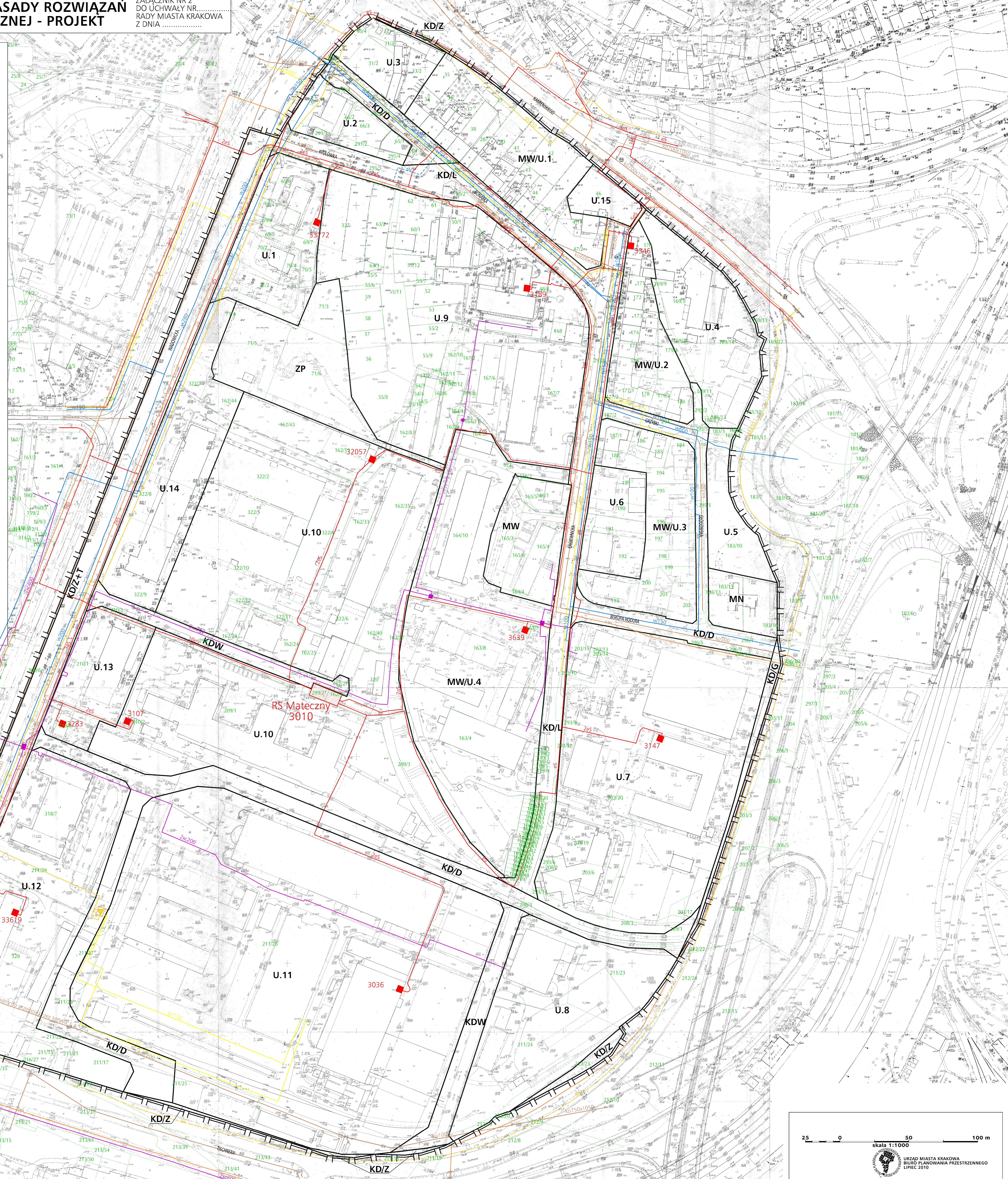
-  istniejąca sieć ciepłownicza 2x400
-  istniejąca komora ciepłownicza

ELEKTROENERGETYKA

-  istniejąca linia elektroenergetyczna kablowa średniego napięcia e5
-  istniejąca stacja transformatorowa SN/n
-  istniejąca rozdzielnia sieciowa SN/SN

TELEKOMUNIKACJA

-  istniejąca sieć telekomunikacyjna t



25 0 50 100 m
skala 1:1000

URZĄD MIASTA KRAKOWA
BIURO PLANOWANIA PRZESTRZENNEGO
LIPIEC 2010

Podkład mapowy został przygotowany z wykorzystaniem urzędowej bazy danych geodezyjnych. Kopia planu mapy dla obszaru planu zagospodarowania przestrzennego w Biurze Planowania Przestrzennego Urzędu Miasta Krakowa posiada potwierdzenie zgodności z oryginałem przyjęty do państwowego zasobu geodezyjnego i kartograficznego.