

**Poprawka nr 1  
do druku nr 1742  
w sprawie uchwalenia MPZP obszaru „Swoszowice – Wschód”.**


Zmienia się przeznaczenie działki nr 186/14 obr. 92 Podgórze w całości na budownictwo mieszkaniowe jednorodzinne.



Uzasadnienie

Powyzsza działka posiada dostep do drogi publicznej oraz wszystkich mediow. Bezposrednio graniczy z działka nr 186/10 obr. 92 Podgórze, która jest zabudowana.

KANCELARIA RADY MIASTA I DZIELNIC KRAKOWA SEKRETARIAT	
wplynelo dnia:	2010 -08- 19
Nr .....	013 <sup>14</sup>
Podpis .....	



**Poprawka nr 2  
do druku nr 1742  
w sprawie uchwalenia MPZP obszaru „Swoszowice – Wschód”.**


Zmienia się przeznaczenie działki nr 186/15 obr. 92 Podgórze oznaczonej 9R(Z)  
w całości na budownictwo mieszkaniowe jednorodzinne.



Uzasadnienie

Powyższa działka posiada dostęp do drogi publicznej oraz wszystkich mediów. Bezpośrednio graniczy z działką, która jest zabudowana.

KANCELARIA RADY MIASTA I DZIELNIC KRAKOWA SEKRETARIAT	
wpłynęło dnia:	2010 -08- 19
Nr .....	013/14
Podpis .....	



**Poprawka nr 3  
do druku nr 1742  
w sprawie uchwalenia MPZP obszaru „Swoszowice – Wschód”.**


Zmienia się przeznaczenie działek nr 200/7, 74/18, 200/8, 74/19 obr. 91 Podgórze oznaczonych 10R(Z) w całości na budownictwo mieszkaniowe jednorodzinne.




KANCELARIA RADY MIASTA I DZIELNIC KRAKOWA SEKRETARIAT	
wpłynęło dnia:	2010 -03- 19
Nr .....	913 <sup>19</sup>
Podpis .....	6

**Poprawka nr 4  
do druku nr 1742  
w sprawie uchwalenia MPZP obszaru „Swoszowice – Wschód”.**

Zmienia się przeznaczenie działek nr 200/6, 200/11 obr. 91 Podgórze oznaczonych 10R(Z) w całości pod drogę o symbolu KDW.



KANCELARIA RADY MIASTA I DZIELNIC KRAKOWA SEKRETARIAT	
wplynelo dnia:	2010 -08- 19
Nr .....	9/134
Podpis .....	


**Poprawka nr 5  
do druku nr 1742  
w sprawie uchwalenia MPZP obszaru „Swoszowice – Wschód”.**

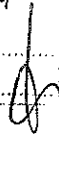
Zmienia się przeznaczenie działki nr 122/38 obr. 91 Podgórze oznaczonej 12R(Z) oraz 1ZL na budownictwo mieszkaniowe z dopuszczeniem Up.



Uzasadnienie

Powyższa działka graniczy z działkami, które są zabudowane lub są w trakcie zabudowywania.



KANCELARIA RADY MIASTA I DZIELNIC KRAKOWA SEKRETARIAT	
wpłynęło dnia:	2010 -08- 19
Nr .....	813 <sup>14</sup>
Podpis .....	

**Poprawka nr 6  
do druku nr 1742  
w sprawie uchwalenia MPZP obszaru „Swoszowice – Wschód”**


Zmienia się przeznaczenie działki nr 202/18 obr. 91 Podgórze oznaczonej 11R(Z) pod budownictwo mieszkaniowe jednorodzinne.

KANCELARIA RADY MIASTA  
I DZIELNIC KRAKOWA  
SEKRETARIAT

wplynelo 2010-08-19  
dnia:

Nr ..... 013/14

Podpis ..... 



**Poprawka nr 7  
do druku nr 1742  
w sprawie uchwalenia MPZP obszaru „Swoszowice – Wschód”**

Zmienia się przeznaczenie działki nr 202/19 obr. 91 Podgórze oznaczonej 11R(Z) pod budownictwo mieszkaniowe jednorodzinne.

KANCELARIA RADY MIASTA I DZIELNIC KRAKOWA SEKRETARIAT	
wpłynęło dnia:	2010 -08- 19
Nr .....	913 <sup>14</sup>
Podpis .....	