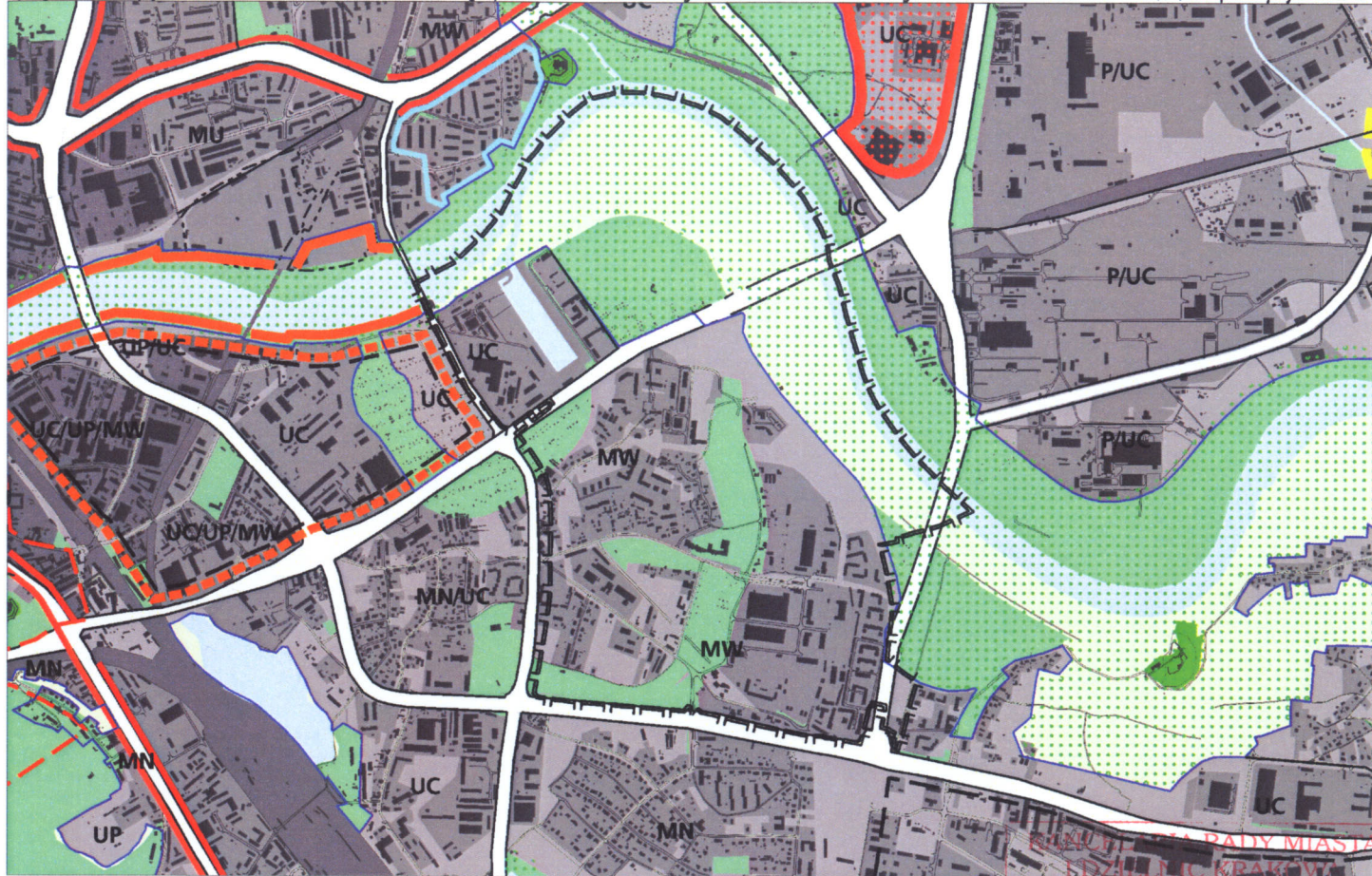


MIJSCOWY PLAN ZAGOSPODAROWANIA PRZESTRZENNEGO OBSZARU MYŚLIWSKA

część graficzna - Wyrys ze Studium Uwarunkowań i Kierunków Zagospodarowania Przestrzennego Miasta Krakowa uchwalonego 16.04.2003 - uchwała RMK nr XII/87/03 z późniejszymi zmianami



- granice planu
- granice miasta
- granice gmin
- Wisła, ważniejsze cieki i zbiorniki wodne
- tereny zabudowane i zainwestowane
- tereny przeznaczone do zabudowy i zainwestowania
- tereny kolejowe
- korytarze podstawowego układu drogowo - ulicznego
- granice stref rewitalizacji obszarów przemysłowych
- obszary rehabilitacji zabudowy blokowej
- obszary rewitalizacji Kazimierza i Starego Podgórza
- zasięg obszaru ponadnormatywnego oddziaływania autostrady

KIERUNKI ZAGOSPODAROWANIA WYODRĘBNIONYCH KATEGORII TERENÓW

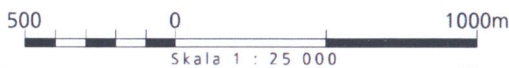
- ZO** tereny otwarte (w tym rolnicza przestrzeń produkcyjna)
- ZP** tereny zieleni publicznej
- ZL** tereny zieleni leśnej
- ZF** tereny zieleni fortecznej
- MW** tereny o przeważającej funkcji mieszkaniowej wysokiej intensywności
- MN** tereny o przeważającej funkcji mieszkaniowej niskiej intensywności
- MU** tereny o przeważającej funkcji mieszkaniowo - usługowej
- IT** tereny urządzeń infrastruktury technicznej
- P** tereny o przeważającej funkcji produkcyjnej
- UC** tereny o przeważającej funkcji usług komercyjnych
- UP** tereny o przeważającej funkcji usług publicznych
- tereny zamknięte ustalone decyzją Ministra Obrony Narodowej
- granice terenów przeznaczonych do zainwestowania

ELEMENTY KSZTAŁTUJĄCE STRUKTURĘ PRZESTRZENNA

- główne ulice śródmiejskie
- główne ciągi miejskie
- centrum miejskie
- miejskie centra wielofunkcyjne
 1. Bronowice Wielkie Wchód
 2. Solvay
 3. Olsza
 4. Czyżyny
 5. Dąbie - M1 - Selgros
 6. Prokocim
- Kluczowe obszary aktywizacji o znaczeniu kulturowym
 1. Zakrzówek (wzdłuż ul. Monte Cassino)
 2. Sanktuarium Bożego Miłosierdzia
 3. Bulwary Wisły
- Kluczowe obszary aktywizacji o znaczeniu gospodarczym
 1. HTS - Centrum Administracyjne.
 2. Obszar w sąsiedztwie Portu Lotniczego Kraków - Balice
 3. Zabłocie
- Kluczowe obszary aktywizacji naukowo - technologicznej
 1. III Kampus UJ
 2. Czyżyny - Dąbie
 3. Park technologiczny w Branicach
 4. II Kampus AGH
- system zieleni i parków rzecznych
- granica strefy podmiejskiej o zasięgu granicy miasta
- granica strefy miejskiej
- obszar śródmiejski
- Centrum miejskie
 1. Stare Miasto w obrębie Plant
 2. Nowe Centrum
 3. Centrum Nowej Huty

BR-01
04.02.2010
PRZEWOZ
Rady M
Krakowa
Janusz Pich

SEKRETARIAT
wpłynęło dnia: 2010-09-29
Nr
Podpis

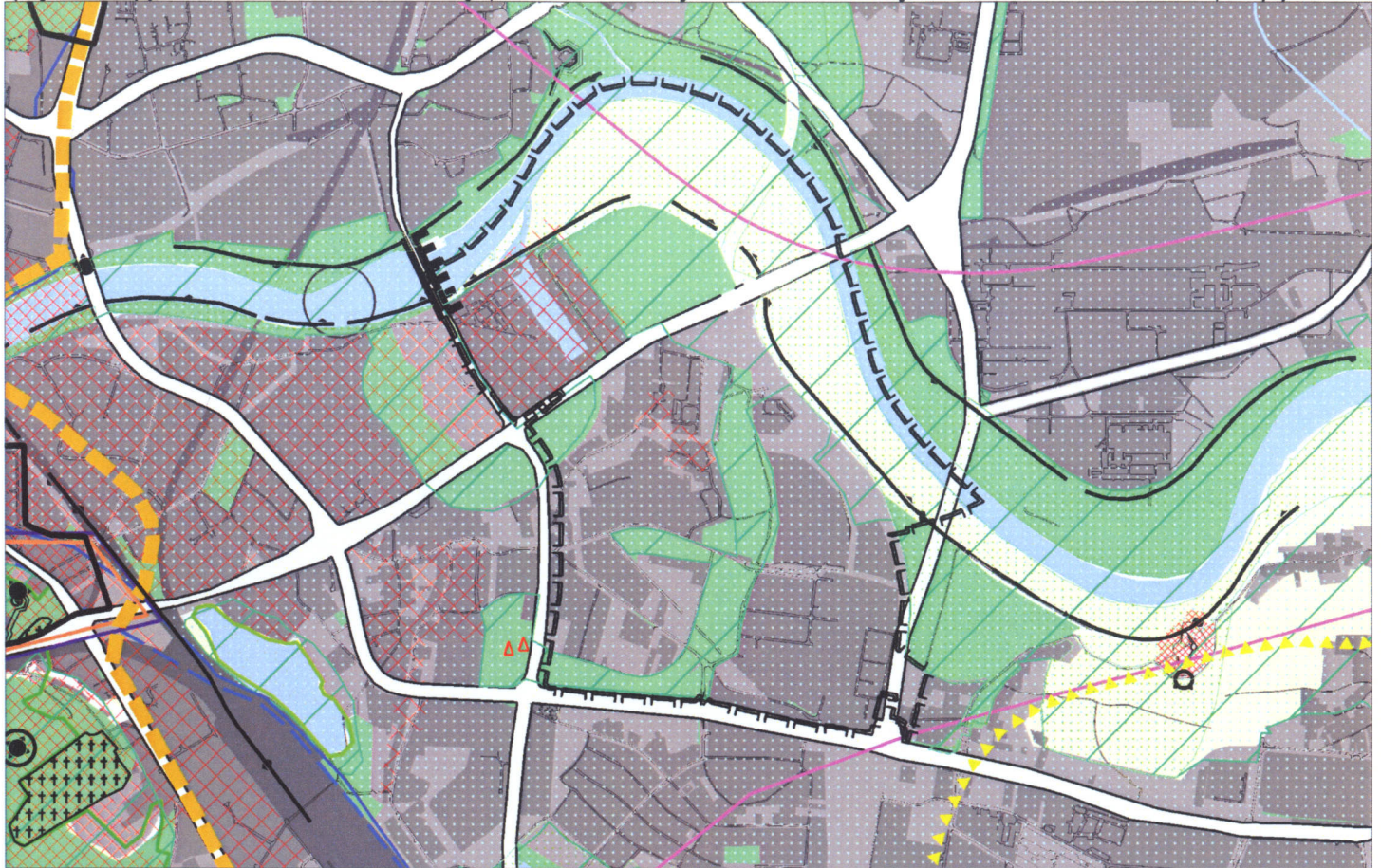


K1 STRUKTURA PRZESTRZENNA
KIERUNKI I ZASADY ROZWOJU



MIEJSCOWY PLAN ZAGOSPODAROWANIA PRZESTRZENNEGO OBSZARU MYSLIWSKA

część graficzna - Wyrus ze Studium Uwarunkowań i Kierunków Zagospodarowania Przestrzennego Miasta Krakowa uchwalonego 16.04.2003 - uchwała RMK nr XII/87/03 z późniejszymi zmianami



<ul style="list-style-type: none"> granice planu granice miasta granice sąsiednich gmin tereny kolejowe tereny przeznaczone do zabudowy i zainwestowania tereny zabudowane i zainwestowane korytarze podstawowego układu drogowo - ulicznego <p>STRUKTURA SYSTEMU PRZYRODNICZEGO</p> <ul style="list-style-type: none"> strefa kształtowania systemu przyrodniczego cieki i zbiorniki wodne lasy strefa zwiększenia lesistości zieleni urządzonej (parkowa, ogrodowa, forteczna, skwery, zieleńce) <p>ZIELEŃ NATURALNA</p> <ul style="list-style-type: none"> tereny otwarte (zieleni nieurządzonej, zieleni częściowo kształtowanej) rolnicza przestrzeń produkcyjna <p>OCHRONA ŻŁÓŻ SUROWCÓW I ZASOBÓW WODNYCH</p> <ul style="list-style-type: none"> udokumentowane złoża kopalin stałych granice ustanowionych terenów górniczych obszary górnicze złóż wód leczniczych obszary ochronne uzdrowiska Swoszowice orientacyjne granice Głównych Zbiorników Wód Podziemnych (GZWP) przewidywany zasięg obszaru ochrony GZWP nr 451 - Subzbiornik Bogucice strefy ochrony pośredniej ujęć wód podziemnych projektowane granice terenu ochrony pośredniej ujęć wód leczniczych projektowana granica terenu ochrony pośredniej źródeł jurajskich wód zwykłych strefy ochrony pośredniej ujęć wód powierzchniowych <p>IE</p> <ul style="list-style-type: none"> stopnie wodne kanały ulgi (Krakowski, Rozrywki) rejony lokalizacji pól operacyjnych dla zatrzymywania i wypływywania zanieczyszczeń toksycznych wód 	<p>OBSZARY I OBIEKTY CHRONIONE</p> <p>OCHRONA PRZYRODY</p> <ul style="list-style-type: none"> granice Jurajskich Parków Krajobrazowych granice otuliny zespołu Jurajskich Parków Krajobrazowych rezerваты przyrody użytki ekologiczne istniejące i planowane pomniki przyrody, grupy pomników (istniejące i proponowane) obszary i obiekty ze skupiskami chronionych gatunków roślin i zwierząt obszary cenne przyrodniczo proponowane do ustalenia form ochrony planowane parki rzeczne planowany ogród botaniczny <p>GLÓWNE OBSZARY ZAGROŻEN</p> <p>OBSZARY NARAŻONE NA NIEBEZPIECZEŃSTWO POWODZI</p> <ul style="list-style-type: none"> granice i obszar zagrożony wodą suletnią Q 1 % granice obszaru zagrożonego wodą tysiącletnią Q 0,1 % teren zalewowy Zbiornika Zesławice poldery zalewowe 	<p>STREFY ZAGROŻEN</p> <ul style="list-style-type: none"> strefa HTS granica strefy ochronnej składowiska odpadów komunalnych Barycz (istniejąca i planowana) składowisko odpadów komunalnych Barycz (II - czynny, III - planowany) granica możliwych wpływów poeksploatacyjnych kopalni otworowej Barycz obszar ponadnormatywnego oddziaływania autostrady, strefa uciążliwości o zasięgu 150 m <p>ŚRODOWISKO KULTUROWE</p> <p>STREFA OCHRONY WARTOŚCI KULTUROWYCH</p> <ul style="list-style-type: none"> granica pomnika historii "Krakowa-Historycznego Zespołu Miasta" dominacji (na obszarach zieleni) rewitalizacji integracji cmentarze stanowiska archeologiczne (poza obszarem pomnika historii) istniejące obiekty Twierdzy Kraków strefa ochrony sylwetki miasta strefa ochrony i kształtowania krajobrazu punkty i ciągi widokowe proponowane parki kulturowe
---	---	--

Skala 1 : 25 000

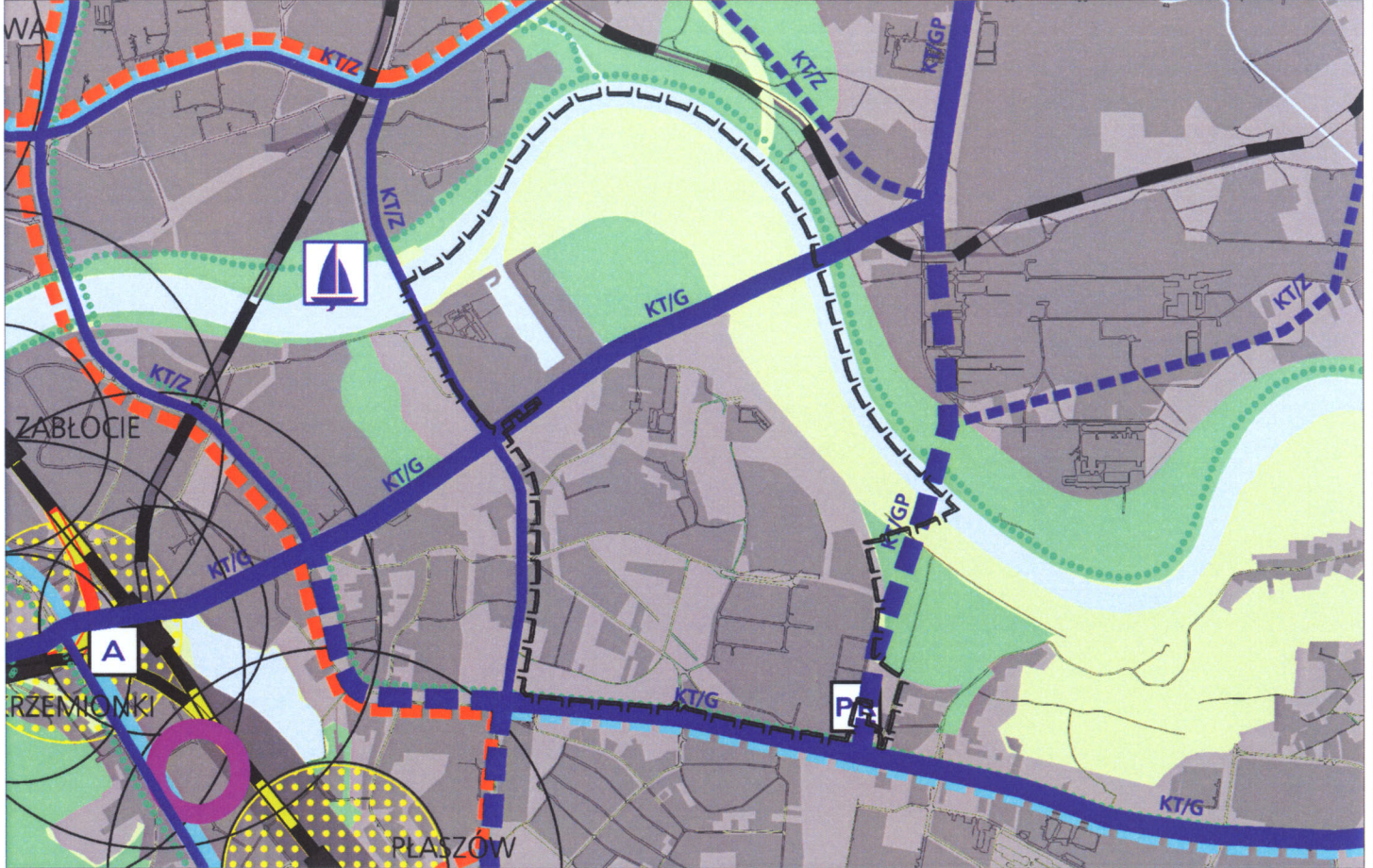
ŚRODOWISKO PRZYRODNICZE I KULTUROWE
KIERUNKI I ZASADY OCHRONY I ROZWOJU

URZĄD MIASTA KRAKOWA
BIURO PLANOWANIA PRZESTRZENNEGO

K2

MIĘSCOWY PLAN ZAGOSPODAROWANIA PRZESTRZENNEGO OBSZARU MYŚLIWSKA

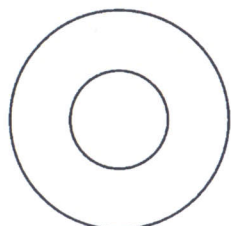
część graficzna - Wyrys ze Studium Uwarunkowań i Kierunków Zagospodarowania Przestrzennego Miasta Krakowa uchwalonego 16.04.2003 - uchwała RMK nr XII/87/03 z późniejszymi zmianami




	granice planu
	granice miasta
	granice gmin sąsiednich
	układ hydrograficzny
	obszary zainwestowane
	obszary przeznaczone do zainwestowania
	parkingi park & ride
	terminale autobusowe
	subcentra logistyczne
	autostrada i drogi ekspresowe -istniejące/projektowane, w tym przeznaczone do modernizacji
	drogi główne i główne przyspieszone -istniejące/projektowane, w tym przeznaczone do modernizacji
	wybrane drogi zbiorcze -istniejące/projektowane, w tym przeznaczone do modernizacji
	tramwaj tradycyjny i szybki -odcinki istniejące/projektowane, w tym przeznaczone do modernizacji

	kolej / szybka kolej aglomeracyjna
	przystanki kolei
	pętle tramwaju szybkiego
	pętle tramwaju tradycyjnego
	miejsce obsługi podróżnych
	porty i przystanie
	główne ścieżki rowerowe

	główne węzły integracji kolei aglomeracyjnej z systemami transportu miejskiego
	połączenie torów szybka kolej - tramwaj



obszary aktywizacji wokół przestanków kolei w zasięgu izochrony dojścia pieszo 5 i 10 min



SYSTEMY TRANSPORTU KIERUNKI I ZASADY ROZWOJU

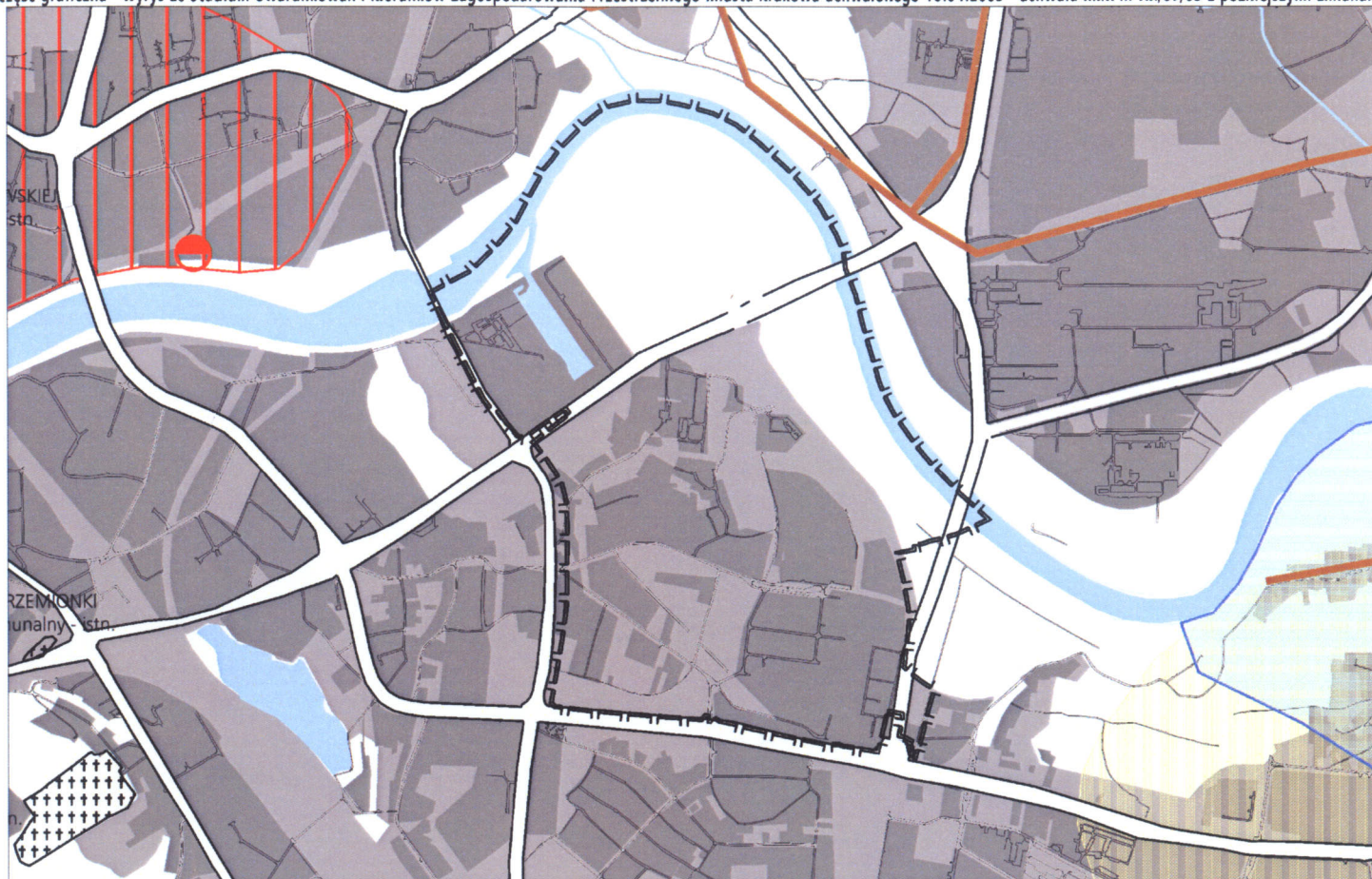


URZĄD MIASTA KRAKOWA
BIURO PLANOWANIA PRZESTRZENNEGO

K3

MIJSCOWY PLAN ZAGOSPODAROWANIA PRZESTRZENNEGO OBSZARU MYŚLIWSKA

część graficzna - Wyrys ze Studium Uwarunkowań i Kierunków Zagospodarowania Przestrzennego Miasta Krakowa uchwalonego 16.04.2003 - uchwała RMK nr XII/87/03 z późniejszymi zmianami



- granice planu
- granice miasta
- granice gmin
- Wisła, ważniejsze ciek i zbiorniki wodne
- kanały ulgi (Krakowski, Rozrywki)
- tereny przeznaczone do zabudowy i zainwestowania
- tereny zabudowane i zainwestowane
- korytarze podstawowego układu drogowo - ulicznego
- SYSTEM CIEPLOWNICZY**
- obszary rozwoju centralnego systemu ciepłowniczego
- SYSTEM GAZOWNICZY**
- strefa wymagająca budowy lub modernizacji systemu gazowniczego
- SYSTEM ELEKTROENERGETYCZNY**
- stacje 110 kV/ŚN - projektowane
- linie napowietrzne 110 kV - projektowane
- strefy, w których może wystąpić konieczność rozbudowy lub modernizacji systemu elektroenergetycznego
- SYSTEM ODPROWADZANIA ŚCIEKÓW**
- lokalne oczyszczalnie ścieków poza układem centralnym - projektowane
- główne przepompownie ścieków - projektowane
- trasy głównych kolektorów - projektowane
- teren proponowany do uzbrojenia w systemach lokalnym lub centralnym
- obszar do skanalizowania w systemie centralnym
- obszary kanalizowane w systemach lokalnych - projektowane
- granica obszarów kanalizowanych w systemach lokalnych
- rowy o strategicznym znaczeniu dla odwodnienia miasta wymagające rekonstrukcji

- obszary wymagające rozwiązania problemu podtopień
- kierunki dopływu ścieków do kanalizacji
- SYSTEM ZAOPATRZENIA W WODĘ**
- strefa wymagająca budowy lub rozbudowy systemu zaopatrzenia w wodę
- główne rurociągi - projektowane
- zbiorniki wyrównawcze wody uzdatnionej - projektowane
- kierunki dopływu wody do systemu centralnego
- kierunki odpływu wody z systemu centralnego
- GOSPODARKA ODPADAMI**
- projektowane sortownie odpadów komunalnych
- projektowane grzebowisko zwierząt
- projektowane kompostownie odpadów zielonych
- projektowana stacja przeładunkowa
- projektowany zakład termicznej utylizacji odpadów komunalnych
- CMENTARNICTWO**
- cmentarze istniejące
- cmentarze projektowane / do rozbudowy



INFRASTRUKTURA TECHNICZNA. KIERUNKI I ZASADY ROZWOJU

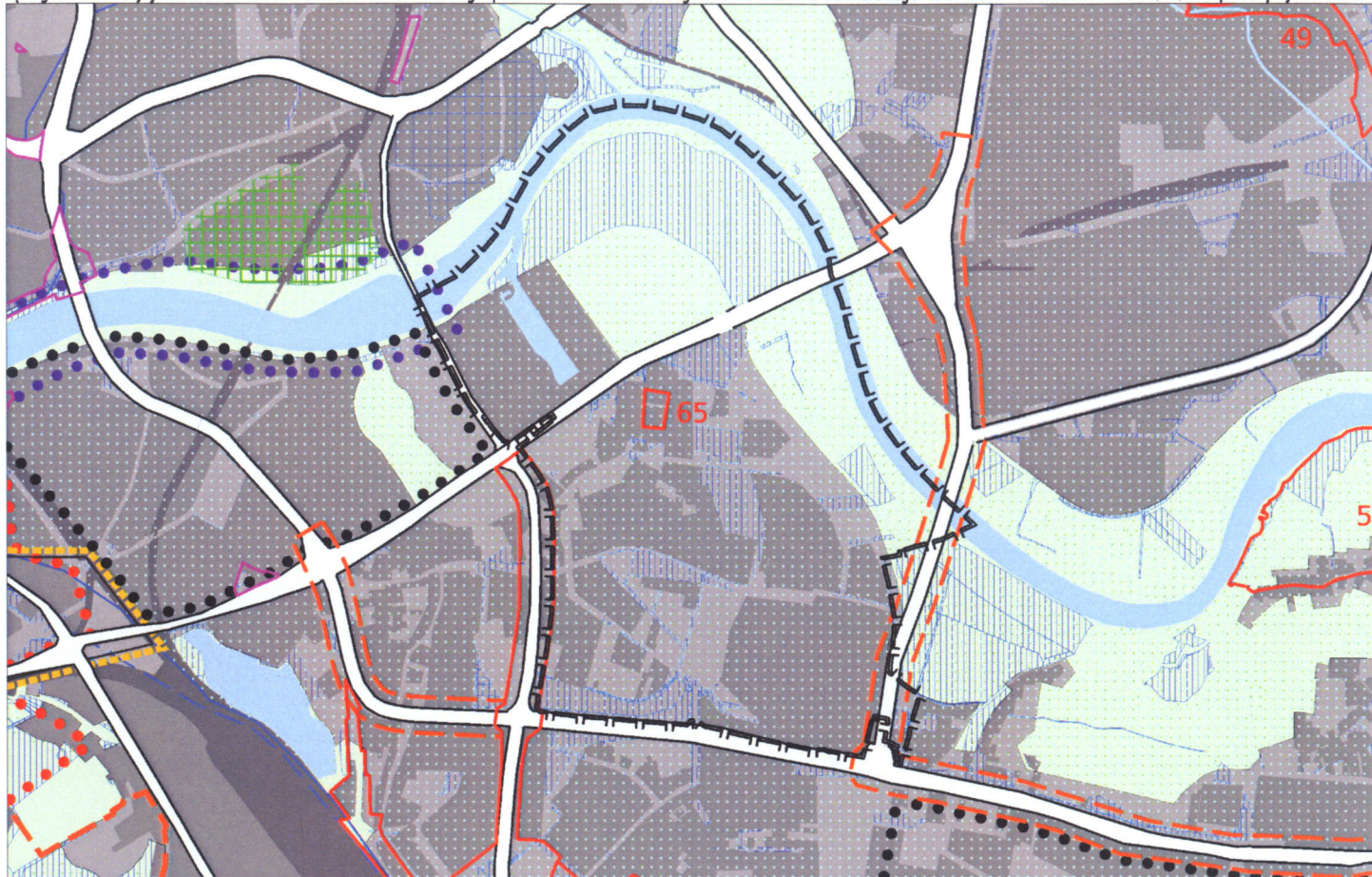


URZĄD MIASTA KRAKOWA
BIURO PLANOWANIA PRZESTRZENNEGO

K4

MIEJSCOWY PLAN ZAGOSPODAROWANIA PRZESTRZENNEGO OBSZARU MYŚLIWSKA

część graficzna - Wyrys ze Studium Uwarunkowań i Kierunków Zagospodarowania Przestrzennego Miasta Krakowa uchwalonego 16.04.2003 - uchwała RMK nr XII/87/03 z późniejszymi zmianami



- granice planu
- granice miasta
- granice gmin
- Wisła, ważniejsze ciek i zbiorniki wodne
- tereny kolejowe
- korytarze podstawowego układu drogowo - ulicznego
- tereny przeznaczone do zabudowy i zainwestowania
- tereny zabudowane i zainwestowane
- granica decyzji o ULA autostrady A4 - odcinek "Wielicka - Biezanowska"
- tereny objęte wnioskami o wydanie decyzji WZiZT dotyczące obiektów handlowych o powierzchni sprzedażowej powyżej 2000 m (nie rozstrzygnięte do 1.03.2003 r.)

OBSZARY WYBRANYCH UWARUNKOWAŃ

- tereny górnicze
- granice rezerwatów przyrody
- granice jurajskich parków krajobrazowych
- grunty rolne i leśne wg ewidencji gruntów (użytki R, Ps, Ł, S, Lz, Rż, Ls.)
- granice i obszar zagrożony wodą stuletnią Q 1 %
- granice obszaru zagrożonego wodą tysiącletnią Q 0,1 %
- granica strefy ochronnej HTS - zasięg po dniu 17.04.2002 r.
- strefa ponadnormatywnego oddziaływania autostrady
- tereny zamknięte (kompleksy wojskowe objęte decyzją Ministra Obrony Narodowej)
- strefa ograniczeń wysokości zabudowy w pasie nalotów lotniska Kraków - Balice
- korytarz radiolinii Rakowice - Balice
- obszary Specjalnej Strefy Ekonomicznej
- obszary realizowanych scaleń

- grunty własności publicznej (Skarb Państwa, Skarb Miasta, Skarb Powiatu)
- obszary objęte obowiązującymi planami miejscowymi i zmianami planów
- obszary objęte sporządzanymi planami miejscowymi

OBSZARY WSKAZANE DO SPORZĄDZENIA PLANÓW MIEJSCOWYCH

- tereny górnicze (objęte obowiązkiem sporządzenia planu wg przepisów szczególnych)
- obszary w których przewiduje się realizację celów publicznych w tym dla tras drogowych i ulicznych
- obszary rozwoju i uzupełnienia zabudowy mieszkaniowej

OBSZARY WSKAZANE DO PRZYGOTOWANIA PROGRAMÓW OPERACYJNYCH

- wybrane obszary kluczowe aktywizacji
- obszary rewitalizacji terenów przemysłowych
- obszary rewitalizacji wybranych historycznych zespołów urbanistycznych
- obszary rehabilitacji zabudowy blokowej
- tereny dla mieszkaniowego budownictwa komunalnego i socjalnego



PLANOWANIE MIEJSCOWE I PROGRAMY OPERACYJNE



URZĄD MIASTA KRAKOWA
BIURO PLANOWANIA PRZESTRZENNEGO

K5