
















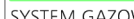
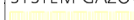









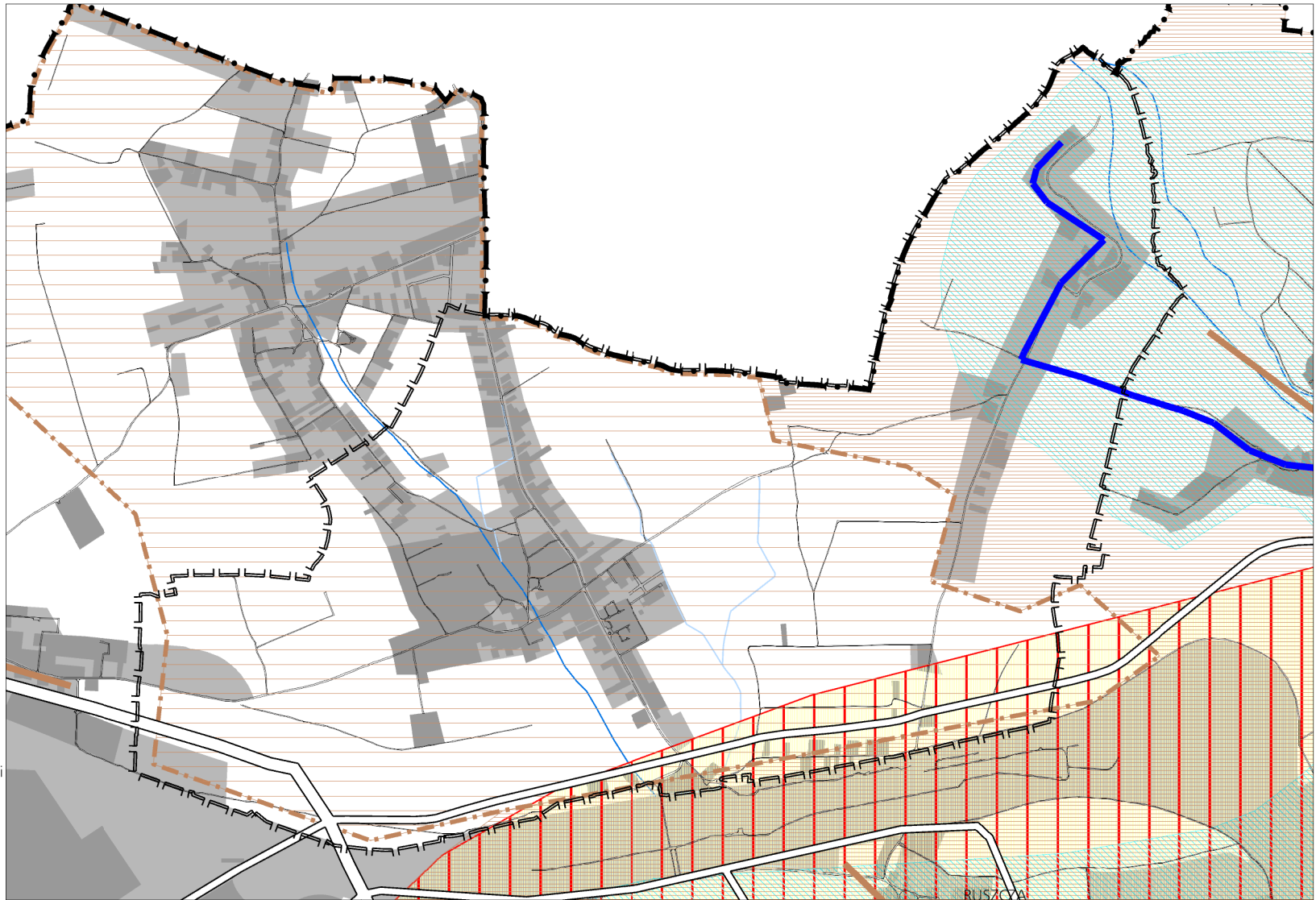







MIJSCOWY PLAN ZAGOSPODAROWANIA PRZESTRZENNEGO OBSZARU WĄDŃ - WĘGRZYNOWICE

część graficzna - Wyrys ze Studium Uwarunkowań i Kierunków Zagospodarowania Przestrzennego Miasta Krakowa uchwalonego 16.04.2003 - uchwała RMK nr XII/87/03 z późniejszymi zmianami

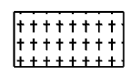
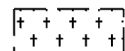
-  granice planu
-  granice miasta
-  granice gmin
-  Wisła, ważniejsze ciek i zbiorniki wodne
-  kanały ulgi (Krakowski, Rozrywki)
-  tereny przeznaczone do zabudowy i zainwestowania
-  tereny zabudowane i zainwestowane
-  korytarze podstawowego układu drogowo - ulicznego
- SYSTEM CIEPŁOWNICZY**
-  obszary rozwoju centralnego systemu ciepłowniczego
- SYSTEM GAZOWNICZY**
-  strefa wymagająca budowy lub modernizacji systemu gazowniczego
- SYSTEM ELEKTROENERGETYCZNY**
-  stacje 110 kV/ŚN - projektowane
-  linie napowietrzne 110 kV - projektowane
-  strefy, w których może wystąpić konieczność rozbudowy lub modernizacji systemu elektroenergetycznego
- SYSTEM ODPROWADZANIA ŚCIEKÓW**
-  lokalne oczyszczalnie ścieków poza układem centralnym - projektowane
-  główne przepompownie ścieków - projektowane
-  trasy głównych kolektorów - projektowane
-  teren proponowany do uzbrojenia w systemach lokalnym lub centralnym
-  obszar do skanalizowania w systemie centralnym
-  obszary kanalizowane w systemach lokalnych - projektowane
-  granica obszarów kanalizowanych w systemach lokalnych
-  rowy o strategicznym znaczeniu dla odwodnienia miasta wymagające rekonstrukcji
-  obszary wymagające rozwiązania problemu podtopień
-  kierunki dopływu ścieków do kanalizacji
- SYSTEM ZAOPATRZENIA W WODĘ**
-  strefa wymagająca budowy lub rozbudowy systemu zaopatrzenia w wodę
-  główne rurociągi - projektowane
-  zbiorniki wyrównawcze wody uzdatnionej - projektowane
-  kierunki dopływu wody do systemu centralnego
-  kierunki odpływu wody z systemu centralnego



GOSPODARKA ODPADAMI

-  projektowane sortownie odpadów komunalnych
-  projektowane grzebowisko zwierząt
-  projektowane kompostownie odpadów zielonych
-  projektowana stacja przeładunkowa
-  projektowany zakład termicznej utylizacji odpadów komunalnych

CMENTARNICTWO

-  cmentarze istniejące
-  cmentarze projektowane / do rozbudowy



INFRASTRUKTURA TECHNICZNA. KIERUNKI I ZASADY ROZWOJU



URZĄD MIASTA KRAKOWA
BIURO PLANOWANIA PRZESTRZENNEGO

K4