

























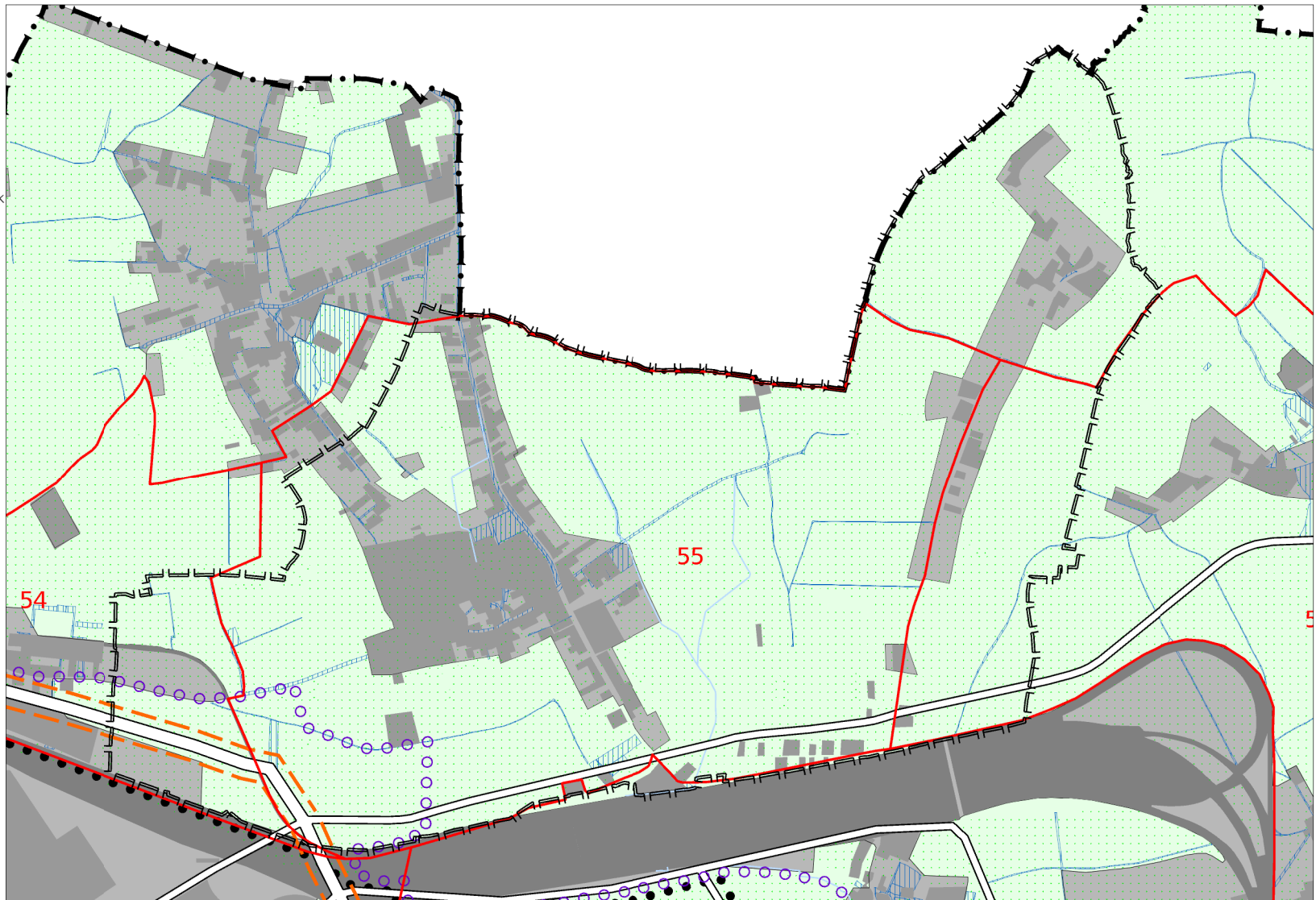






MIEJSKOWY PLAN ZAGOSPODAROWANIA PRZESTRZENNEGO OBSZARU WADÓW-WĘGRZYNOWICE

część graficzna - Wyrys ze Studium Uwarunkowań i Kierunków Zagospodarowania Przestrzennego Miasta Krakowa uchwalonego 16.04.2003 - uchwała RMK nr XII/87/03 z późniejszymi zmianami


-  granice planu
-  granice miasta
-  granice gmin
-  Wisła, ważniejsze ciek i zbiorniki wodne
-  tereny kolejowe
-  korytarze podstawowego układu drogowo - ulicznego
-  tereny przeznaczone do zabudowy i zainwestowania
-  tereny zabudowane i zainwestowane
-  granica decyzji o ULA autostrady A4 - odcinek "Wielicka - Bieżanowska"
-  tereny objęte wnioskami o wydanie decyzji WZiZT dotyczące obiektów handlowych o powierzchni sprzedażowej powyżej 2000 m (nie rozstrzygnięte do 1.03.2003 r.)
- OBSZARY WYBRANYCH UWARUNKOWAŃ**
-  tereny górnicze
-  granice rezerwatów przyrody
-  granice jurajskich parków krajobrazowych
-  grunty rolne i leśne wg ewidencji gruntów (użytki R, Ps, Ł, S, Lz, Rż, Ls,)
-  granice i obszar zagrożony wodą stuletnią Q 1 %
-  granice obszaru zagrożonego wodą tysiącletnią Q 0,1 %
-  granica strefy ochronnej HTS - zasięg po dniu 17.04.2002 r.
-  strefa ponadnormatywnego oddziaływania autostrady
-  tereny zamknięte (kompleksy wojskowe objęte decyzją Ministra Obrony Narodowej)
-  strefa ograniczeń wysokości zabudowy w pasie nalołów lotniska Kraków - Balice
-  korytarz radiolinii Rakowice - Balice
-  obszary Specjalnej Strefy Ekonomicznej
-  obszary realizowanych scaleń
-  grunty własności publicznej (Skarb Państwa, Skarb Miasta, Skarb Powiatu)
-  obszary objęte obowiązującymi planami miejscowymi i zmianami planów
-  **37** obszary objęte sporządzanymi planami miejscowymi







OBSZARY WSKAZANE DO SPORZĄDZENIA PLANÓW MIEJSKOWYCH

-  tereny górnicze (objęte obowiązkiem sporządzenia planu wg przepisów szczególnych)
-  obszary w których przewiduje się realizację celów publicznych
-  w tym dla tras drogowych i ulicznych
-  obszary rozwoju i uzupełnienia zabudowy mieszkaniowej

OBSZARY WSKAZANE DO PRZYGOTOWANIA PROGRAMÓW OPERACYJNYCH

-  wybrane obszary kluczowe aktywizacji

-  obszary rewitalizacji terenów przemysłowych
-  obszary rewitalizacji wybranych historycznych zespołów urbanistycznych
-  obszary rehabilitacji zabudowy blokowej
-  tereny dla mieszkaniowego budownictwa komunalnego i socjalnego



PLANOWANIE MIEJSKOWE I PROGRAMY OPERACYJNE



URZĄD MIASTA KRAKOWA
BIURO PLANOWANIA PRZESTRZENNEGO

K5