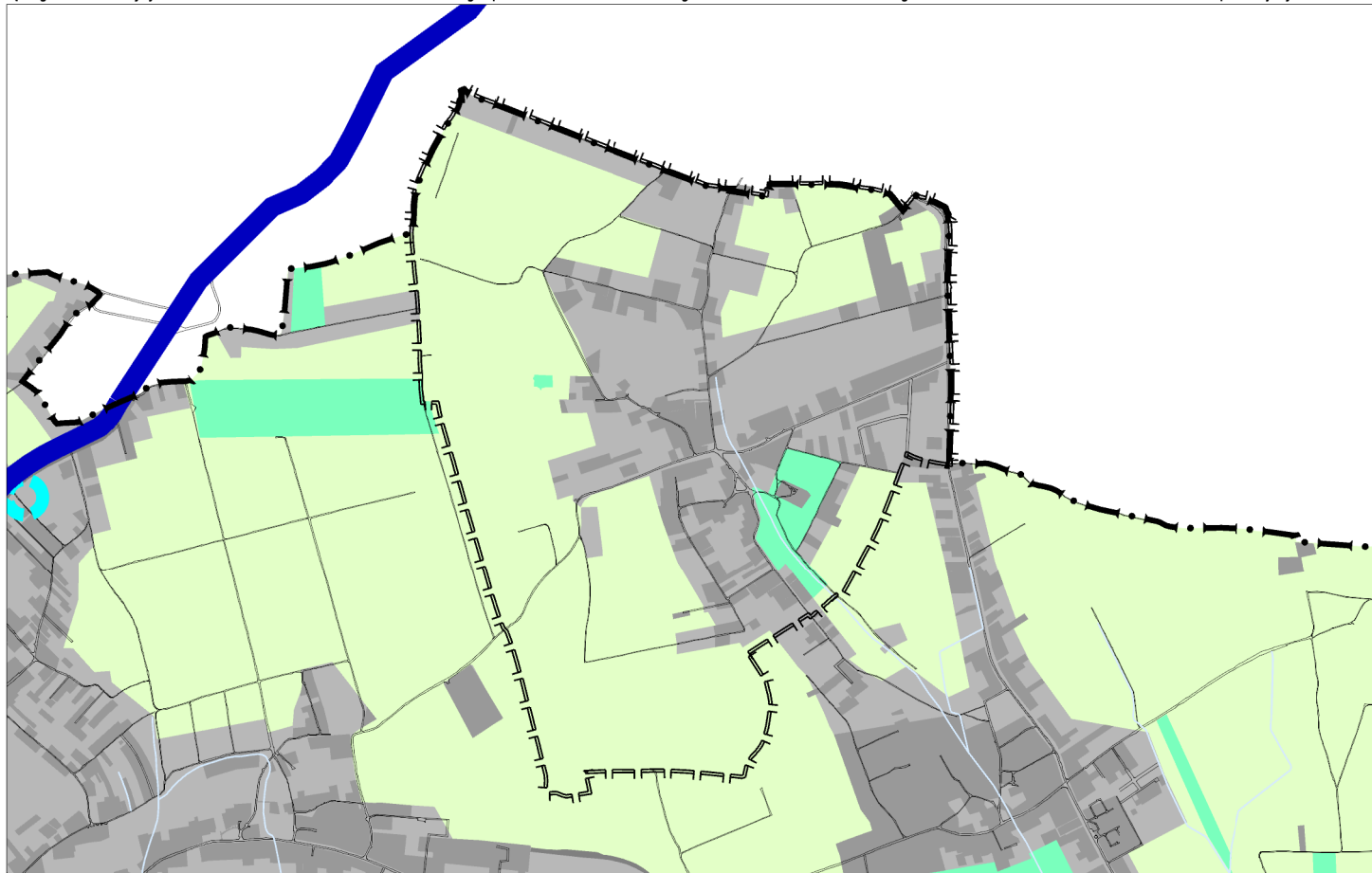


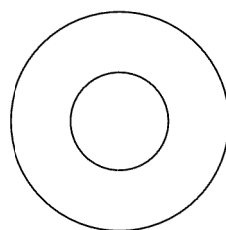
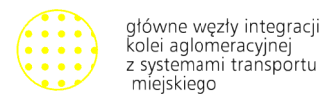
# MIEJSCOWY PLAN ZAGOSPODAROWANIA PRZESTRZENNEGO OBSZARU ŁUCZANOWICE

część graficzna - Wyrys ze Studium Uwarunkowań i Kierunków Zagospodarowania Przestrzennego Miasta Krakowa uchwalonego 16.04.2003 - uchwała RMK nr XII/87/03 z późniejszymi zmianami



	granice planu
	granice miasta
	granice gmin sąsiednich
	układ hydrograficzny
	obszary zainwestowane
	obszary przeznaczone do zainwestowania
	parkingi park & ride
	terminale autobusowe
	subcentra logistyczne
	autostrada i drogi ekspresowe -istniejące/projektowane, w tym przeznaczone do modernizacji
	drogi główne i główne przyspieszone -istniejące/projektowane, w tym przeznaczone do modernizacji
	wybrane drogi zbiorcze -istniejące/projektowane, w tym przeznaczone do modernizacji
	tramwaj tradycyjny i szybki -odcinki istniejące/projektowane, w tym przeznaczone do modernizacji

	kolej / szybka kolej aglomeracyjna
	przystanki kolei
	pętle tramwaju szybkiego
	pętle tramwaju tradycyjnego
	miejsce obsługi podróżnych
	porty i przystanie
	główne ścieżki rowerowe



Skala 1 : 25 000

SYSTEMY TRANSPORTU KIERUNKI I ZASADY ROZWOJU



URZĄD MIASTA KRAKOWA  
BIURO PLANOWANIA PRZESTRZENNEGO

**K3**