MIEJSCOWY PLAN ZAGOSPODAROWANIA PRZESTRZENNEGO OBSZARU "WZGÓRZE ŚW. BRONISŁAWY II"

RYSUNEK PLANU

ZAŁĄCZNIK NR 1 DO UCHWAŁY NR ..... RADY MIASTA KRAKOWA Z DNIA .....

BILANS TERENU

Przeznaczenie terenów	Powierzchnia [ha]	Powierzchnia [%]
MN	0,32	0,09
MNw	2,63	0,79
MU	0,06	0,01
U	3,80	1,12
Ur	0,76	0,22
Urk	1,71	0,50
R	111,17	32,90
ZN	6,20	1,82
ZL	49,58	14,63
ZPp	45,32	13,35
ZPo	72,70	21,45
ZPf	17,62	5,21
ZD	1,90	0,56
ZC	4,74	1,41
W	5,20	1,53
KD/L	1,45	0,43
KD/D	5,51	1,63
KDW	5,21	1,54
KP	2,73	0,81
Suma	**339 ha**	**100%**

LEGENDA:

ELEMENTY USTALEŃ PLANU

- granica obszaru objętego planem
- linie rozgraniczające
- nieprzekraczalna linia zabudowy
- nieprzekraczalna linia lokalizacyjna

PRZEZNACZENIE TERENÓW

TERENY ZABUDOWY MIESZKANIOWEJ

- MN – zabudowa mieszkaniowa jednorodzinna (MN.1, MN.2)
- MNw – zabudowa mieszkaniowa kolonii willowej na Salwatorze (MNw.1, MNw.2, MNw.3, MNw.4)
- MU – zabudowa mieszkaniowo - usługowa

TERENY ZABUDOWY USŁUGOWEJ

- U – usługi (U.1, U.2, U.3, U.4)
- Ur – obiekty sakralne (Ur.1, Ur.2, Ur.3, Ur.4)
- Urk – obiekty sakralne oraz zespół budownictwa zabytkowego

TERENY UŻYTKOWANE ROLNICZO

- R – tereny rolnicze (R.1, R.2, R.3, R.4, R.5, R.6, R.7, R.8, R.9, R.10, R.11, R.12, R.13, R.14, R.15)

TERENY ZIELENI

- ZN – rezerwat przyrody
- ZL – lasy (ZL.1, ZL.2, ZL.3, ZL.4, ZL.5, ZL.6, ZL.7, ZL.8, ZL.9, ZL.10, ZL.11, ZL.12, ZL.13, ZL.14, ZL.15, ZL.16, ZL.17, ZL.18, ZL.19)
- ZPp – parki i zieleńce (ZPp.1, ZPp.2, ZPp.3, ZPp.4, ZPp.5, ZPp.6, ZPp.7, ZPp.8, ZPp.9, ZPp.10, ZPp.11, ZPp.12, ZPp.13, ZPp.14, ZPp.15, ZPp.16, ZPp.17, ZPp.18, ZPp.19, ZPp.20, ZPp.21, ZPp.22, ZPp.23, ZPp.24, ZPp.25)
- ZPo – ogrody i zieleń towarzysząca obiektom budowlanym (ZPo.1, ZPo.2, ZPo.3, ZPo.4, ZPo.5, ZPo.6, ZPo.7, ZPo.8, ZPo.9, ZPo.10, ZPo.11, ZPo.12, ZPo.13, ZPo.14, ZPo.15, ZPo.16, ZPo.17, ZPo.18, ZPo.19, ZPo.20, ZPo.21, ZPo.22, ZPo.23, ZPo.24, ZPo.25, ZPo.26, ZPo.27, ZPo.28, ZPo.29, ZPo.30, ZPo.31, ZPo.32, ZPo.33, ZPo.34, ZPo.35)
- ZPf – zabytkowe fortyfikacje (ZPf.1, ZPf.2)
- ZD – ogrody działkowe (ZD.1, ZD.2)
- ZC – cmentarz

TERENY INFRASTRUKTURY TECHNICZNEJ

- W – obiekty i urządzenia służące zaopatrzeniu w wodę (W.1, W.2)

TERENY KOMUNIKACJI

tereny dróg publicznych:

- KD/L – droga klasy lokalnej
- KD/D – drogi klasy dojazdowej (KD/D 1, KD/D 2, KD/D 3, KD/D 4, KD/D 5, KD/D 6, KD/D 7, KD/D 8, KD/D 9, KD/D 10, KD/D 11)

tereny dróg wewnętrznych:

- KDW – drogi wewnętrzne (KDW1, KDW 2, KDW 3, KDW 4, KDW 5, KDW 6, KDW 7, KDW 8, KDW 9, KDW 10, KDW 11)
- KP – parking

ELEMENTY OKREŚLONE PRZEPISAMI I DECYZJAMI ODRĘBNYMI

- strefa ochrony konserwatorskiej
- granica Bielańsko - Tynieckiego Parku Krajobrazowego
- granica rezerwatu przyrody "Panieńskie Skały"
- obiekty wpisane do rejestru zabytków (Z1)
- obiekty ujęte w gminnej ewidencji zabytków (Z2)
- stanowiska archeologiczne
- archeologiczna strefa ochrony konserwatorskiej (obowiązuje w obszarze całego planu)
- granica strefy sanitarnej od cmentarza 50 m
- granica strefy sanitarnej od cmentarza 150 m
- pomniki przyrody
- tereny zagrożone osuwaniem się mas ziemnych
- zasięg powierzchni ograniczających lotnisko Kraków - Balice

ELEMENTY INFORMACYJNE PLANU NIEBĘDĄCE USTALENIAMI PLANU

- punkty widokowe
- ciągi widokowe
- osie widokowe
- granice i numery działek ewidencyjnych
- budynki istniejące
- szlak Twierdzy Kraków
- orientacyjny przebieg głównych tras rowerowych
- orientacyjna granica GZWP 450
- orientacyjny tunelowy przebieg Trasy Zwierzynieckiej
- orientacyjny zasięg obszarów o spadku powyżej 12%

SKALA 1:2000

Podkład mapowy został przygotowany z wykorzystaniem urzędowej bazy mapy zasadniczej.
Zasób geodezyjno-kartograficzny jest aktualny na dzień 30 grudnia 2014 roku i spełnia wymagania określone w Rozporządzeniu Ministra Rozwoju Regionalnego i Budownictwa z dnia 9 listopada 2011 roku w sprawie ewidencji gruntów i budynków (Dz. U. z 2011 roku, Nr 263, poz. 1572).
Elementy osnowy gruntów zamieszczone na rysunku poglądowy z materiałów powyższych zasobu geodezyjnego i kartograficznego
Błąd położenia na mapie nie przekracza 0,5 m.
Obowiązuje układ współrzędnych prostokątnych płaskich w PL-2000 w Krakowie.
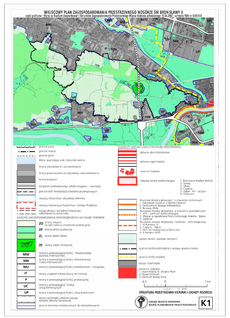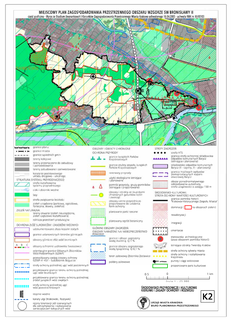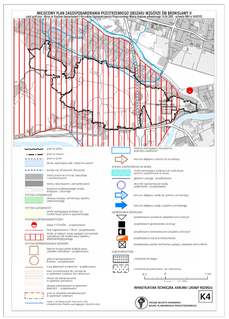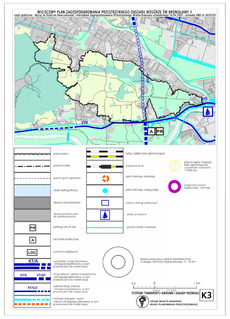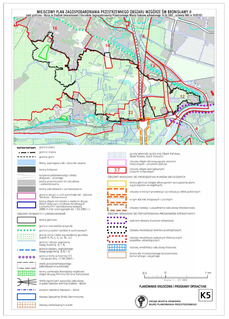
URZĄD MIASTA KRAKOWA
BIURO PLANOWANIA PRZESTRZENNEGO
MAJ 2015