




MIEJSCOWY PLAN ZAGOSPODAROWANIA PRZESTRZENNEGO OBSZARU "REJON FORTU SKAŁA II"
PROJEKT RYSUNKU INFRASTRUKTURY TECHNICZNEJ

Załącznik Nr 2 do Uchwały Nr
 Rady Miasta Krakowa z dnia

LEGENDA:

ELEMENTY USTALEŃ PLANU:

-  granica obszaru objętego planem
-  granica Miasta Krakowa
-  linie rozgraniczające

PRZEZNACZENIA TERENÓW
TERENY ZABUDOWY MIESZKANIOWEJ

- MN** zabudowa mieszkaniowa jednorodzinna (MN.1, MN.2)

TERENY ZABUDOWY USŁUGOWEJ:

- UN** usługi nauki (UN.1, UN.2)

TERENY UŻYTKOWANE ROLNICZO:

- R** tereny rolnicze (R.1, R.2, R.3, R.4, R.5, R.6, R.7, R.8, R.9)

TERENY ZIELENI

- ZL** lasy (ZL.1, ZL.2, ZL.3, ZL.4, ZL.5)
- ZPp** parki i zieleńce (ZPp.1, ZPp.2)
- ZPf** zabytkowe fortyfikacje (ZPf.1, ZPf.2)
- ZPo** ogrody i zieleń towarzysząca istniejącym obiektom budowlanym (ZPo.1, ZPo.2, ZPo.3, ZPo.4, ZPo.5, ZPo.6, ZPo.7, ZPo.8, ZPo.9, ZPo.10)
- ZD** ogrody działkowe (ZD.1, ZD.2)
- ZC** cmentarz

TERENY KOMUNIKACJI

TERENY DRÓG PUBLICZNYCH

- KD/Z** droga klasy zbiorczej (KD/Z.1, KD/Z.2)
- KD/L** droga klasy lokalnej
- KD/D** droga klasy dojazdowej

TERENY DRÓG WEWNĘTRZNYCH

- KDW** drogi wewnętrzne (KDW.1, KDW.2, KDW.3, KDW.4, KDW.5)

TEREN URZĄDZEŃ KOMUNIKACYJNYCH

- KP** parking

ELEMENTY INFRASTRUKTURY TECHNICZNEJ:

-  istniejący wodociąg
-  istniejąca kanalizacja sanitarna
-  istniejący gazociąg
-  istniejąca napowietrzna linia elektroenergetyczna wysokiego napięcia
-  istniejąca napowietrzna linia elektroenergetyczna średniego napięcia
-  istniejąca kablowa linia elektroenergetyczna średniego napięcia
-  istniejąca stacja transformatorowa SN/nN
-  granica strefy ochrony pośredniej ujęcia wody na rzece Sance

SKALA 1:2000
 URZĄD MIASTA KRAKOWA
 BIURO PLANOWANIA PRZESTRZENNEGO
 CZERWIEC 2011
 EDYCJA DO UCHWALEŃIA

Podkład mapowy został przygotowany z wykorzystaniem urzędowej kopii mapy zasadniczej. Kopia pierworysu mapy dla obszaru planu jest przechowywana w Biurze Planowania Przestrzennego Urzędu Miasta Krakowa i posiada poświadczenie zgodności z oryginałem przyjętym do państwowego zasobu geodezyjnego i kartograficznego. Elementy ewidencji gruntów oraz ustrój terenu zamieszczone na rysunku pochodzą z materiałów pomocniczych zasobu geodezyjnego i kartograficznego znajdujących się w fazie testowania. Obowiązująca wersja ewidencji gruntów znajduje się w Gódcu w Krakowie.

BILANS TERENU

	[ha]	[%]
KD/D	0.4291	0,2
KD/L	2.3522	1,3
KD/Z	2.1564	1,2
KDW	1.7988	1,0
KP	0.5582	0,3
MN	0.4991	0,3
R	78.7513	42,6
UN	1.4291	0,8
ZC	8.6997	4,7
ZD	2.5856	1,4
ZL	34.0154	18,4
ZPf	12.6993	6,9
ZPo	32.7479	17,7
ZPp	6.2417	3,4
	184.9436	100

