

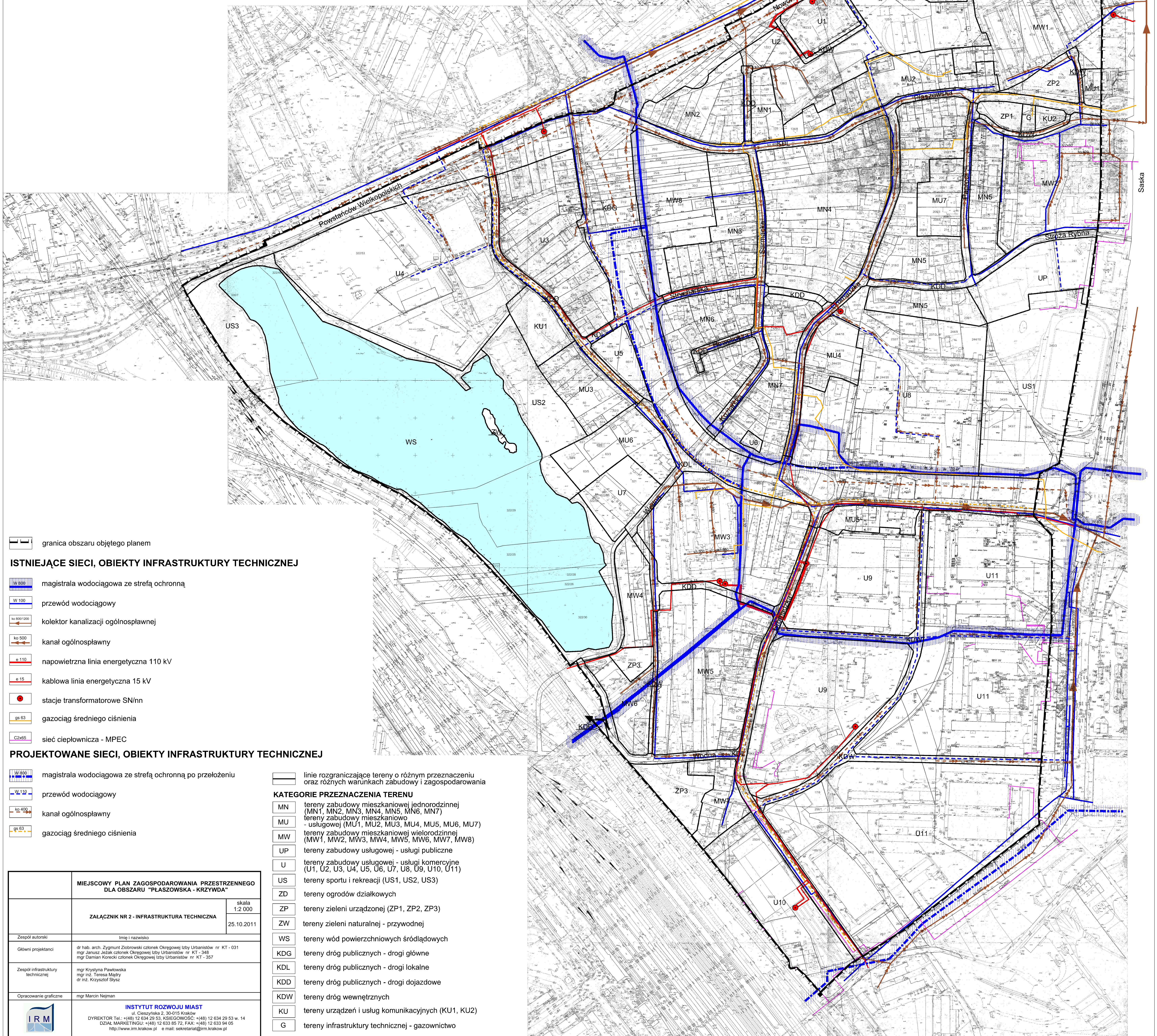
# MIEJSCOWY PLAN ZAGOSPODAROWANIA PRZESTRZENNEGO DLA OBSZARU "PŁASZOWSKA - KRZYWDA"

ZAŁĄCZNIK NR 2 DO UCHWAŁY NR .....  
RADY MIASTA KRAKOWA Z DNIA ..... 2011 r.

## RYSUNEK ROZWIĄZAŃ INFRASTRUKTURY TECHNICZNEJ


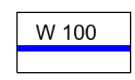
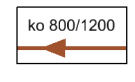
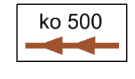
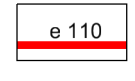
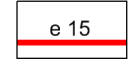
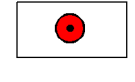
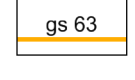
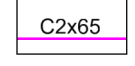
Skala 1 : 2 000

100 0 m 100 200 300 400 m

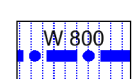
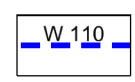
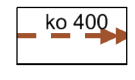
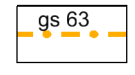


— granica obszaru objętego planem

### ISTNIEJĄCE SIECI, OBIEKTY INFRASTRUKTURY TECHNICZNEJ


-  magistrala wodociągowa ze strefą ochronną
-  przewód wodociągowy
-  kolektor kanalizacji ogólnospławnej
-  kanał ogólnospławny
-  napowietrzna linia energetyczna 110 kV
-  kablowa linia energetyczna 15 kV
-  stacje transformatorowe SN/nn
-  gazociąg średniego ciśnienia
-  sieć ciepłownicza - MPEC

### PROJEKTOWANE SIECI, OBIEKTY INFRASTRUKTURY TECHNICZNEJ

-  magistrala wodociągowa ze strefą ochronną po przełożeniu
-  przewód wodociągowy
-  kanał ogólnospławny
-  gazociąg średniego ciśnienia

— linie rozgraniczające tereny o różnym przeznaczeniu oraz różnych warunkach zabudowy i zagospodarowania

### KATEGORIE PRZEZNACZENIA TERENU

-  MN tereny zabudowy mieszkaniowej jednorodzinnej (MN1, MN2, MN3, MN4, MN5, MN6, MN7)
-  MU tereny zabudowy mieszkaniowo-usługowej (MU1, MU2, MU3, MU4, MU5, MU6, MU7)
-  MW tereny zabudowy mieszkaniowej wielorodzinnej (MW1, MW2, MW3, MW4, MW5, MW6, MW7, MW8)
-  UP tereny zabudowy usługowej - usługi publiczne
-  U tereny zabudowy usługowej - usługi komercyjne (U1, U2, U3, U4, U5, U6, U7, U8, U9, U10, U11)
-  US tereny sportu i rekreacji (US1, US2, US3)
-  ZD tereny ogrodów działkowych
-  ZP tereny zieleni urządzonej (ZP1, ZP2, ZP3)
-  ZW tereny zieleni naturalnej - przyrodnej
-  WS tereny wód powierzchniowych śródlądowych
-  KDG tereny dróg publicznych - drogi główne
-  KDL tereny dróg publicznych - drogi lokalne
-  KDD tereny dróg publicznych - drogi dojazdowe
-  KDW tereny dróg wewnętrznych
-  KU tereny urządzeń i usług komunikacyjnych (KU1, KU2)
-  G tereny infrastruktury technicznej - gazownictwo

MIEJSCOWY PLAN ZAGOSPODAROWANIA PRZESTRZENNEGO DLA OBSZARU "PŁASZOWSKA - KRZYWDA"		skala 1:2.000
ZAŁĄCZNIK NR 2 - INFRASTRUKTURA TECHNICZNA		25.10.2011
Zespół autorski	Imię i nazwisko	
Główni projektanci	dr hab. arch. Zygmunt Ziobrowski członek Okręgowej Izby Urbanistów nr KT - 031 mgr Janusz Jezak członek Okręgowej Izby Urbanistów nr KT - 348 mgr Damian Konecki członek Okręgowej Izby Urbanistów nr KT - 357	
Zespół infrastruktury technicznej	mgr Krystyna Pawłowska mgr inż. Teresa Małdy dr inż. Krzysztof Słyż	
Opracowanie graficzne	mgr Marcin Nejman	
<b>INSTYTUT ROZWOJU MIAST</b> ul. Cieszyńska 2, 30-015 Kraków DYREKTOR Tel.: +481 12 634 29 53, KSIEGOWNIA: +481 12 634 29 53 w. 14 DZIAŁ: MARKETINGU: +481 12 633 85 72, FAX: +481 12 633 94 05 http://www.irm.krakow.pl e-mail: sekretariat@irm.krakow.pl		