




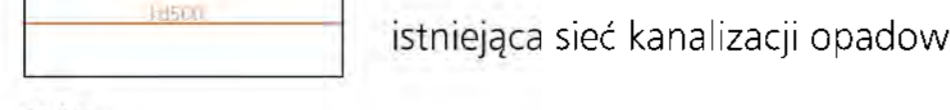
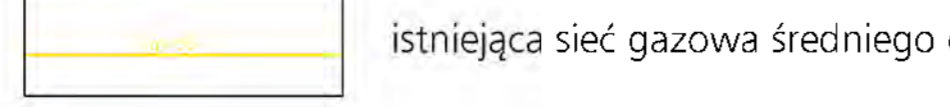
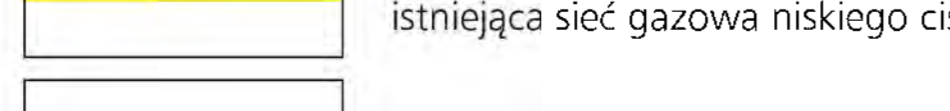




MIĘDZYMIEJSKI PLAN ZAGOSPODAROWANIA PRZESTRZENNEGO OBSZARU "WIELICKA - WSCHÓD"

RYSUNEK ROZWIĄZAŃ INFRASTRUKTURY TECHNICZNEJ
ZAŁĄCZNIK NR 2 DO UCHWAŁY NR RADY MIASTA KRAKOWA Z DNIA

ELEMENTY USTALEŃ PLANU

-  granica obszaru objętego planem
-  linie rozgraniczające
-  nieprzekraczalne linie zabudowy
-  nieprzekraczalne linie zabudowy tymczasowej
-  obowiązujące linie zabudowy
-  **MWU.1-
MWU.3** tereny zabudowy mieszkaniowej wielorodzinnej i usług
-  **U.1-U.16** tereny zabudowy usługowej
-  **UP.1** teren zabudowy usług publicznych
-  **ZI.1-ZI.2** tereny zieleni izolacyjnej
-  **KP.1-KP.4** tereny urządzeń komunikacji
-  **KD/Z+T.1** tereny drogi publicznej klasy zbiorczej z tramwajem
- **KD/L.1** teren drogi publicznej klasy lokalnej
- **KD/D.1-
KD/D.12** tereny dróg publicznych klasy osiedlowej
- **KD/D+T.1
KD/D+T.2** tereny dróg publicznych klasy dojazdowej z tramwajem
- **KD/W.1** teren drogi wewnętrznej
- **G.1** teren infrastruktury technicznej - gazownictwo

ELEMENTY INFRASTRUKTURY TECHNICZNEJ

- WODOCIĄG**
-  istniejąca sieć wodociągowa
 -  istniejąca studnia awaryjnego zaopatrzenia w wodę
- KANALIZACJA**
-  istniejąca sieć kanalizacji ogólnospławnej
 -  istniejąca sieć kanalizacji sanitarnej
 -  istniejąca sieć kanalizacji opadowej
- GAZ**
-  istniejąca sieć gazowa średniego ciśnienia
 -  istniejąca sieć gazowa niskiego ciśnienia
 -  istniejąca stacja gazowa II stopnia
- ELEKTROENERGETYKA**
-  istniejąca kablowa sieć elektroenergetyczna średniego napięcia
 -  istniejąca stacja transformatorowa SN/nN
- CIEPLOCIĄG**
-  istniejąca sieć ciepłownicza
 -  istniejąca komora ciepłownicza