

MIEJSCOWY PLAN ZAGOSPODAROWANIA PRZESTRZENNEGO OBSZARU „BIEŻANÓW-DROŻDZÓWIA”

RYSUNEK PLANU - PROJEKT
ZAŁĄCZNIK NR 1 DO UCHWAŁY NR RADY MIASTA KRAKOWA Z DNIA

Edycja projektu planu do uchwalenia

PRZEZNACZENIE I ZASADY ZAGOSPODAROWANIA TERENU	
	granice obszaru objętego planem
	linia rozgraniczająca tereny o różnym przeznaczeniu oraz różnymi zasadami zagospodarowania
	MN-1-MN-5 – tereny zabudowy mieszkaniowej jednorodzinnej
	MN/U-1-MN/U-2 – tereny zabudowy mieszkaniowej jednorodzinnej i usługowej
	U-1-U-3 – tereny zabudowy usługowej
	US – teren sportu i rekreacji
	W-1-W-2 – tereny urządzeń infrastruktury technicznej – wodociąg
	WZ-1-WZ-3 – tereny urządzeń infrastruktury technicznej – suchy zbiornik małej retencji, zbiornik i usługa
	E-1-E-2 – tereny urządzeń infrastruktury technicznej – elektroenergetyka
	K – teren urządzeń infrastruktury technicznej – kanalizacja
	ZP-1-ZP-6 – tereny zieleni urządzonej
	WS-1-WS-6 – tereny wód powierzchniowych, śródlądowych
	KDL-1-KDL-3 – tereny dróg publicznych – lokalnych
	KDD-1-KDD-3 – tereny dróg publicznych – doposażonych
	KK-1-KK-3 – tereny komunikacji kolejowej
	KU-1-KU-2 – tereny komunikacji – parkingi
	nieprzekraczalne linie zabudowy
	bezpieczna strefa ochrony sanitarna wody
	obiekty wpisane do gminnej ewidencji zabytków

Oznaczenie przeznaczenia	Powierzchnia [ha]	% ogólnej powierzchni planu
E	0,03	0,1
K	0,06	0,3
KDD	0,49	2,3
KDL	0,45	2,1
KK	1,15	5,4
KU	0,11	0,5
MN	4,29	20,1
MN/U	0,48	2,3
U	0,75	3,5
US	1,85	8,6
W	0,32	1,5
WS	0,82	3,8
WZ	6,80	31,9
ZP	3,77	17,6
Ogółem	21,4	100,0

MIEJSCOWY PLAN ZAGOSPODAROWANIA PRZESTRZENNEGO OBSZARU „BIEŻANÓW-DROŻDZÓWIA”

RYSUNEK PLANU - PROJEKT

ZAŁĄCZNIK NR 1 DO UCHWAŁY NR RADY MIASTA KRAKOWA Z DNIA

Edycja projektu planu do uchwalenia

Wyrys ze Studium Uwarunkowań i Kierunków Zagospodarowania Przemysłowego Miasta Krakowa uchwalonego 16.04.2003 - uchwała RMK nr XII/87/03 z późniejszymi zmianami

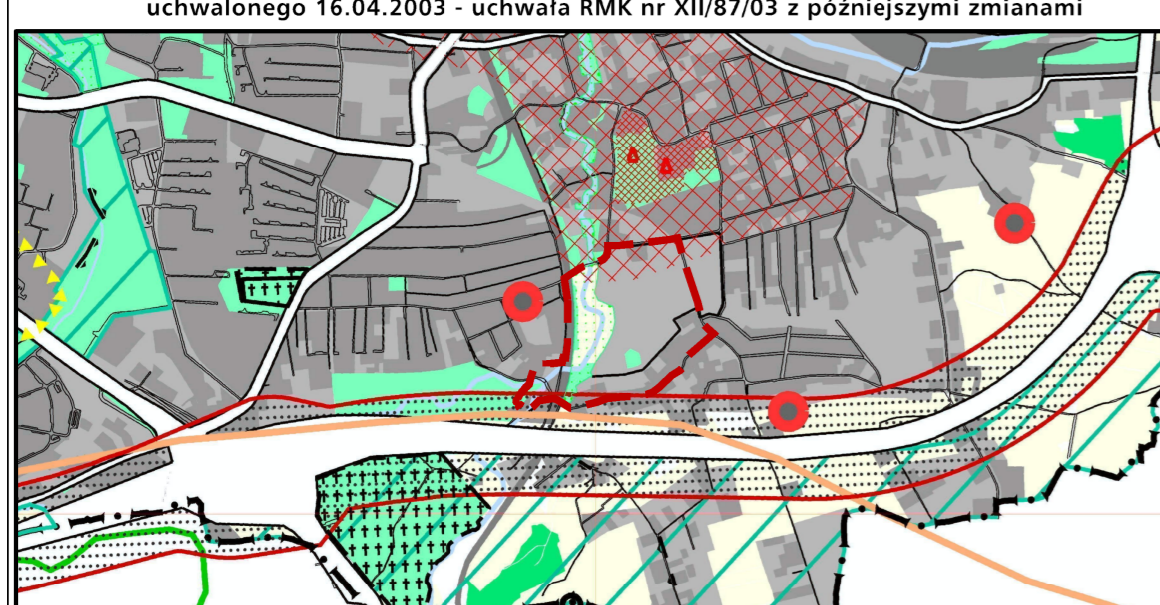


PRZEZNACZENIE I ZASADY ZAGOSPODAROWANIA TERENU	
	granice obszaru objętego planem
	granice miasta
	MN-1-MN-5 – tereny zabudowy mieszkaniowej jednorodzinnej
	MN/U-1-MN/U-2 – tereny zabudowy mieszkaniowej jednorodzinnej i usługowej
	U-1-U-3 – tereny zabudowy usługowej
	US – teren sportu i rekreacji
	W-1-W-2 – tereny urządzeń infrastruktury technicznej – wodociąg
	WZ-1-WZ-3 – tereny urządzeń infrastruktury technicznej – suchy zbiornik małej retencji, zbiornik i usługa
	E-1-E-2 – tereny urządzeń infrastruktury technicznej – elektroenergetyka
	K – teren urządzeń infrastruktury technicznej – kanalizacja
	ZP-1-ZP-6 – tereny zieleni urządzonej
	WS-1-WS-6 – tereny wód powierzchniowych, śródlądowych
	KDL-1-KDL-3 – tereny dróg publicznych – lokalnych
	KDD-1-KDD-3 – tereny dróg publicznych – doposażonych
	KK-1-KK-3 – tereny komunikacji kolejowej
	KU-1-KU-2 – tereny komunikacji – parkingi
	nieprzekraczalne linie zabudowy
	bezpieczna strefa ochrony sanitarna wody
	obiekty wpisane do gminnej ewidencji zabytków

URZĄD MIASTA KRAKOWA - BIURO PLANOWANIA PRZESTRZENNEGO

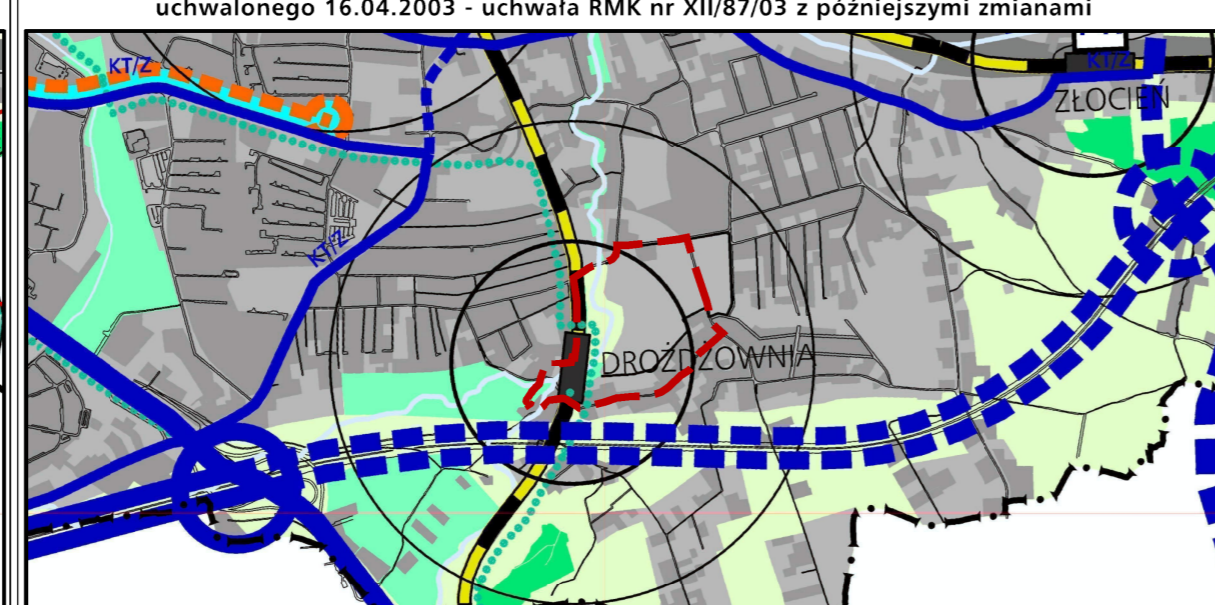


Wyrys ze Studium Uwarunkowań i Kierunków Zagospodarowania Przemysłowego Miasta Krakowa uchwalonego 16.04.2003 - uchwała RMK nr XII/87/03 z późniejszymi zmianami



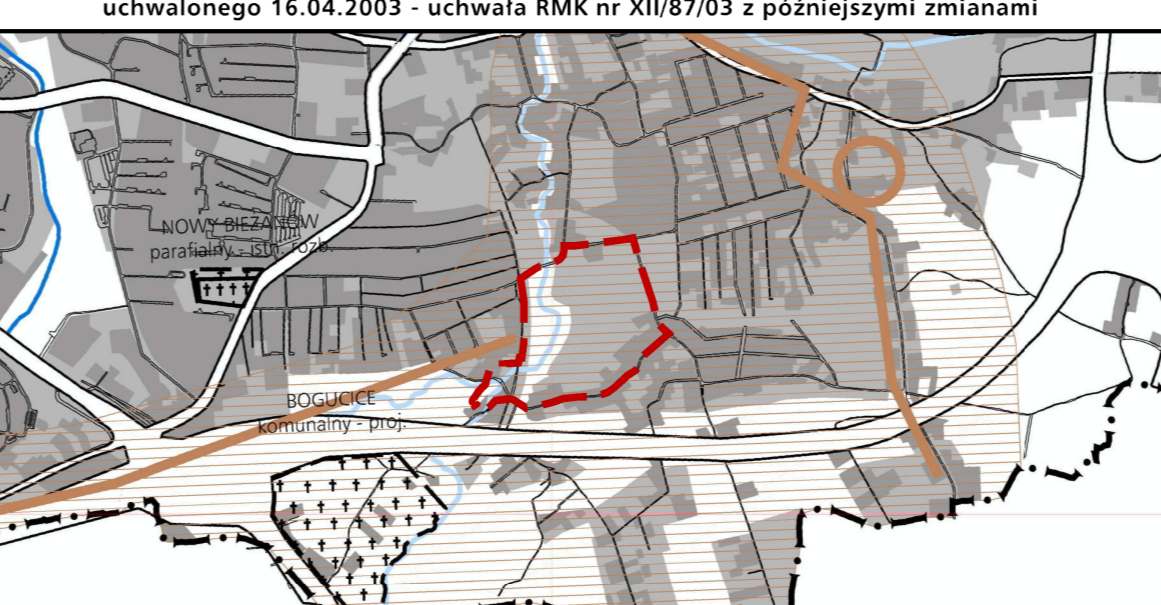
PRZEZNACZENIE I ZASADY ZAGOSPODAROWANIA TERENU	
	granice obszaru objętego planem
	granice miasta
	MN-1-MN-5 – tereny zabudowy mieszkaniowej jednorodzinnej
	MN/U-1-MN/U-2 – tereny zabudowy mieszkaniowej jednorodzinnej i usługowej
	U-1-U-3 – tereny zabudowy usługowej
	US – teren sportu i rekreacji
	W-1-W-2 – tereny urządzeń infrastruktury technicznej – wodociąg
	WZ-1-WZ-3 – tereny urządzeń infrastruktury technicznej – suchy zbiornik małej retencji, zbiornik i usługa
	E-1-E-2 – tereny urządzeń infrastruktury technicznej – elektroenergetyka
	K – teren urządzeń infrastruktury technicznej – kanalizacja
	ZP-1-ZP-6 – tereny zieleni urządzonej
	WS-1-WS-6 – tereny wód powierzchniowych, śródlądowych
	KDL-1-KDL-3 – tereny dróg publicznych – lokalnych
	KDD-1-KDD-3 – tereny dróg publicznych – doposażonych
	KK-1-KK-3 – tereny komunikacji kolejowej
	KU-1-KU-2 – tereny komunikacji – parkingi
	nieprzekraczalne linie zabudowy
	bezpieczna strefa ochrony sanitarna wody
	obiekty wpisane do gminnej ewidencji zabytków

Wyrys ze Studium Uwarunkowań i Kierunków Zagospodarowania Przemysłowego Miasta Krakowa uchwalonego 16.04.2003 - uchwała RMK nr XII/87/03 z późniejszymi zmianami



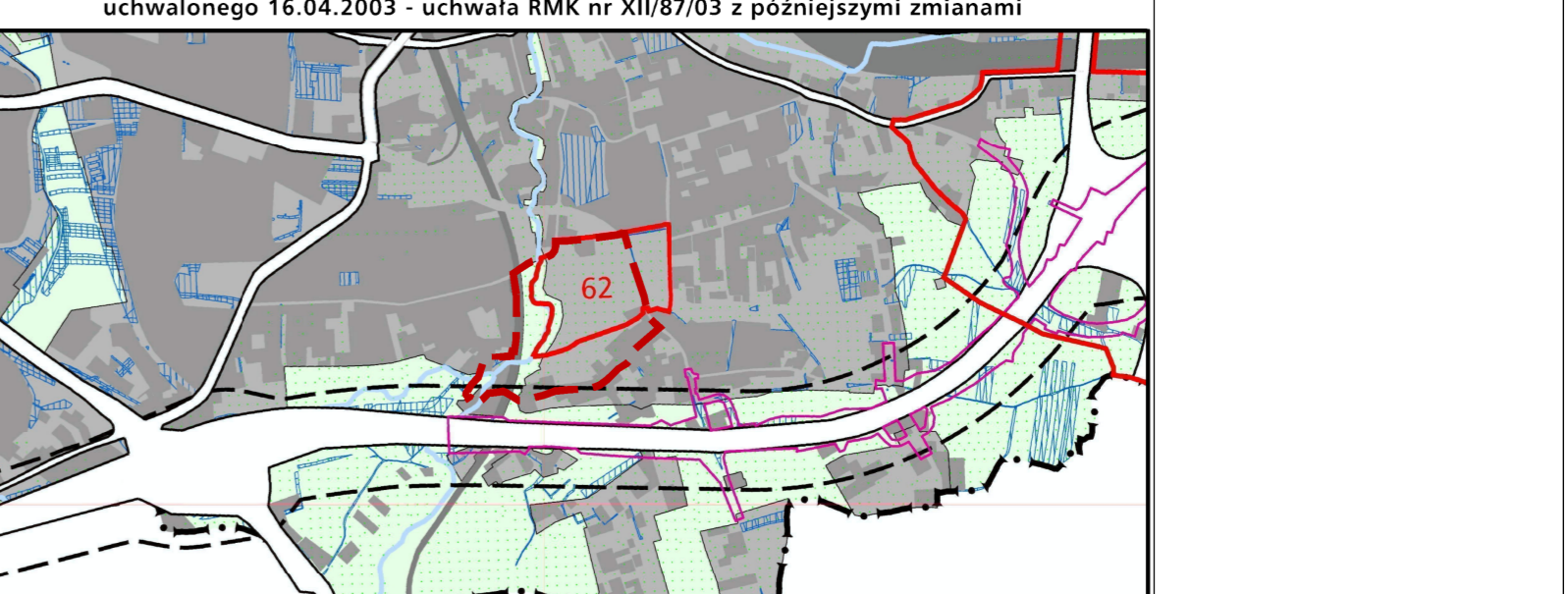
PRZEZNACZENIE I ZASADY ZAGOSPODAROWANIA TERENU	
	granice obszaru objętego planem
	granice miasta
	MN-1-MN-5 – tereny zabudowy mieszkaniowej jednorodzinnej
	MN/U-1-MN/U-2 – tereny zabudowy mieszkaniowej jednorodzinnej i usługowej
	U-1-U-3 – tereny zabudowy usługowej
	US – teren sportu i rekreacji
	W-1-W-2 – tereny urządzeń infrastruktury technicznej – wodociąg
	WZ-1-WZ-3 – tereny urządzeń infrastruktury technicznej – suchy zbiornik małej retencji, zbiornik i usługa
	E-1-E-2 – tereny urządzeń infrastruktury technicznej – elektroenergetyka
	K – teren urządzeń infrastruktury technicznej – kanalizacja
	ZP-1-ZP-6 – tereny zieleni urządzonej
	WS-1-WS-6 – tereny wód powierzchniowych, śródlądowych
	KDL-1-KDL-3 – tereny dróg publicznych – lokalnych
	KDD-1-KDD-3 – tereny dróg publicznych – doposażonych
	KK-1-KK-3 – tereny komunikacji kolejowej
	KU-1-KU-2 – tereny komunikacji – parkingi
	nieprzekraczalne linie zabudowy
	bezpieczna strefa ochrony sanitarna wody
	obiekty wpisane do gminnej ewidencji zabytków

Wyrys ze Studium Uwarunkowań i Kierunków Zagospodarowania Przemysłowego Miasta Krakowa uchwalonego 16.04.2003 - uchwała RMK nr XII/87/03 z późniejszymi zmianami



PRZEZNACZENIE I ZASADY ZAGOSPODAROWANIA TERENU	
	granice obszaru objętego planem
	granice miasta
	MN-1-MN-5 – tereny zabudowy mieszkaniowej jednorodzinnej
	MN/U-1-MN/U-2 – tereny zabudowy mieszkaniowej jednorodzinnej i usługowej
	U-1-U-3 – tereny zabudowy usługowej
	US – teren sportu i rekreacji
	W-1-W-2 – tereny urządzeń infrastruktury technicznej – wodociąg
	WZ-1-WZ-3 – tereny urządzeń infrastruktury technicznej – suchy zbiornik małej retencji, zbiornik i usługa
	E-1-E-2 – tereny urządzeń infrastruktury technicznej – elektroenergetyka
	K – teren urządzeń infrastruktury technicznej – kanalizacja
	ZP-1-ZP-6 – tereny zieleni urządzonej
	WS-1-WS-6 – tereny wód powierzchniowych, śródlądowych
	KDL-1-KDL-3 – tereny dróg publicznych – lokalnych
	KDD-1-KDD-3 – tereny dróg publicznych – doposażonych
	KK-1-KK-3 – tereny komunikacji kolejowej
	KU-1-KU-2 – tereny komunikacji – parkingi
	nieprzekraczalne linie zabudowy
	bezpieczna strefa ochrony sanitarna wody
	obiekty wpisane do gminnej ewidencji zabytków

Wyrys ze Studium Uwarunkowań i Kierunków Zagospodarowania Przemysłowego Miasta Krakowa uchwalonego 16.04.2003 - uchwała RMK nr XII/87/03 z późniejszymi zmianami



PRZEZNACZENIE I ZASADY ZAGOSPODAROWANIA TERENU	
	granice obszaru objętego planem
	granice miasta
	MN-1-MN-5 – tereny zabudowy mieszkaniowej jednorodzinnej
	MN/U-1-MN/U-2 – tereny zabudowy mieszkaniowej jednorodzinnej i usługowej
	U-1-U-3 – tereny zabudowy usługowej
	US – teren sportu i rekreacji
	W-1-W-2 – tereny urządzeń infrastruktury technicznej – wodociąg
	WZ-1-WZ-3 – tereny urządzeń infrastruktury technicznej – suchy zbiornik małej retencji, zbiornik i usługa
	E-1-E-2 – tereny urządzeń infrastruktury technicznej – elektroenergetyka
	K – teren urządzeń infrastruktury technicznej – kanalizacja
	ZP-1-ZP-6 – tereny zieleni urządzonej
	WS-1-WS-6 – tereny wód powierzchniowych, śródlądowych
	KDL-1-KDL-3 – tereny dróg publicznych – lokalnych
	KDD-1-KDD-3 – tereny dróg publicznych – doposażonych
	KK-1-KK-3 – tereny komunikacji kolejowej
	KU-1-KU-2 – tereny komunikacji – parkingi
	nieprzekraczalne linie zabudowy
	bezpieczna strefa ochrony sanitarna wody
	obiekty wpisane do gminnej ewidencji zabytków