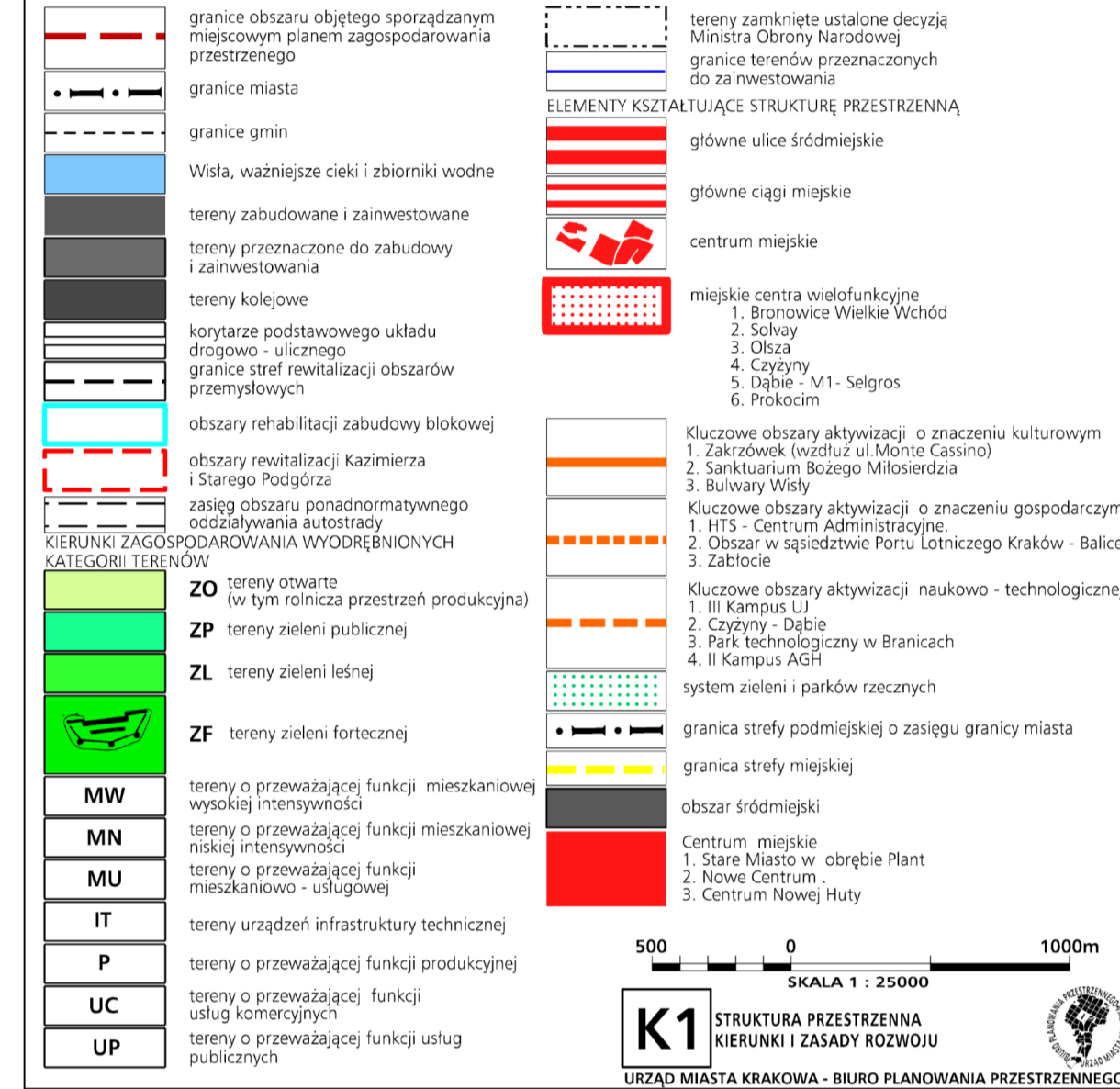
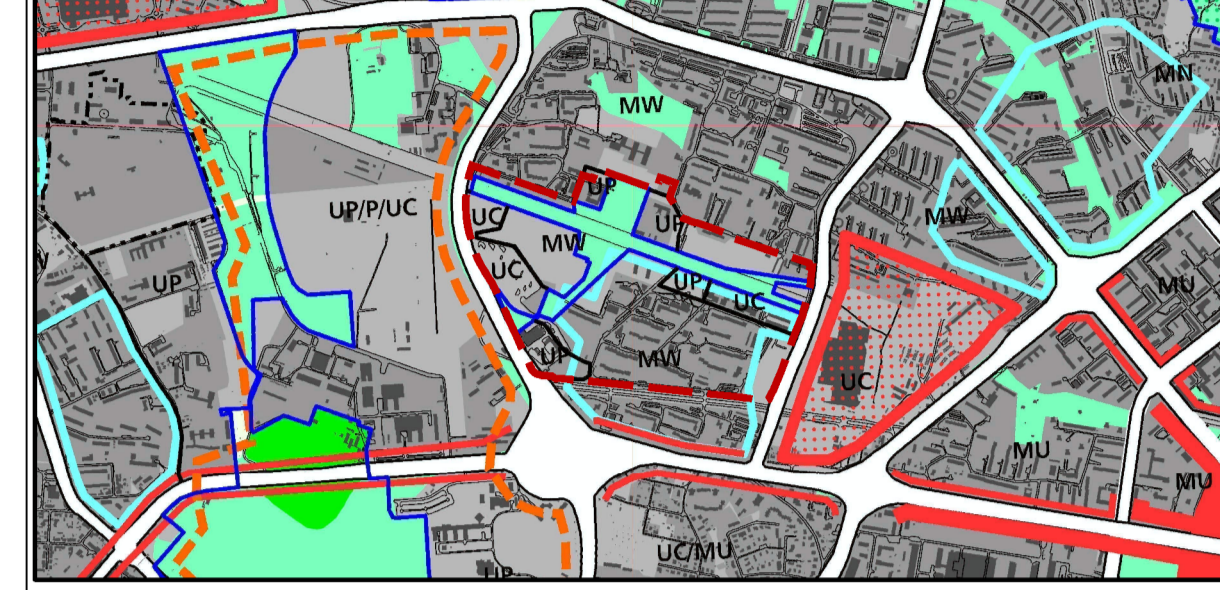


MIEJSCOWY PLAN ZAGOSPODAROWANIA PRZESTRZENNEGO OBSZARU "CZYŻYNY - PAS STARTOWY"

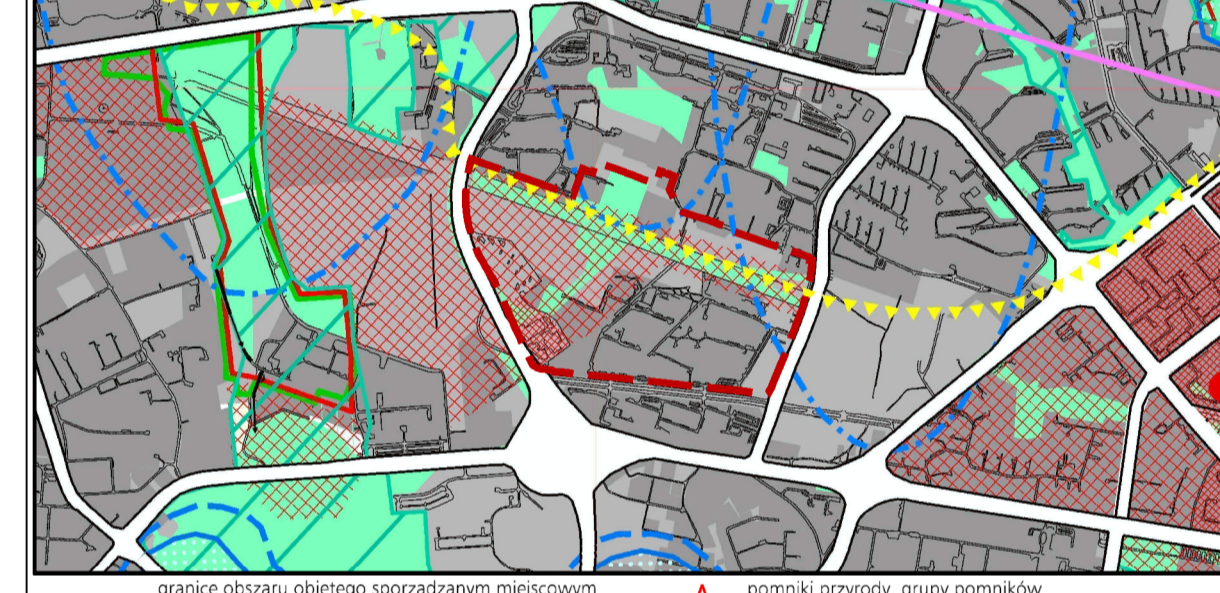
RYСУNEK PLANU - PROJEKT

ZALĄCZNIK NR 1 DO UCHWAŁY NR... RĄDY MIASTA KRAKOWA Z DNIA...
Edycja projektu planu do uchwalenia

Wzrusz ze Studium Uwarunkowań i Kierunków Zagospodarowania Przestrzennego Miasta Krakowa uchwalonego 16.04.2003 r. uchwałą RMK nr XIII/87/03 z późniejszymi zmianami



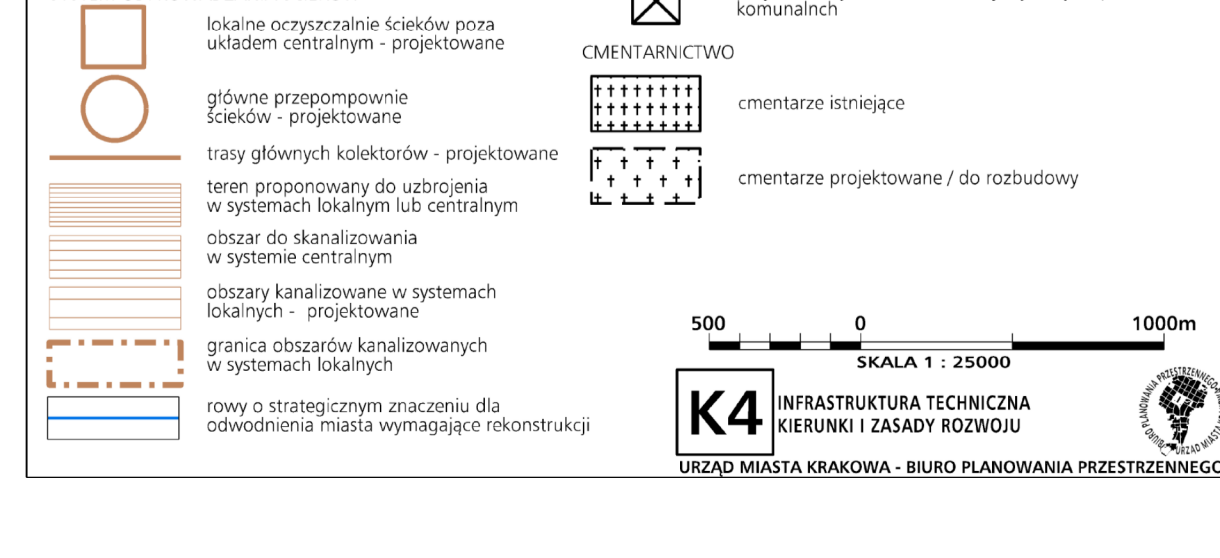
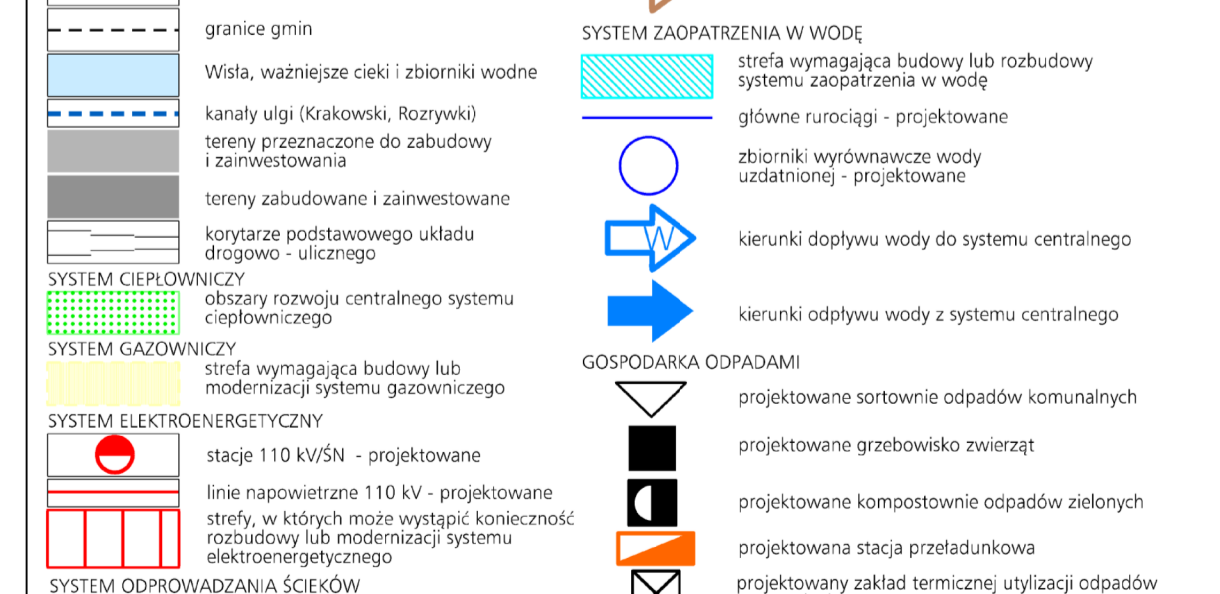
Wzrusz ze Studium Uwarunkowań i Kierunków Zagospodarowania Przestrzennego Miasta Krakowa uchwalonego 16.04.2003 r. uchwałą RMK nr XIII/87/03 z późniejszymi zmianami



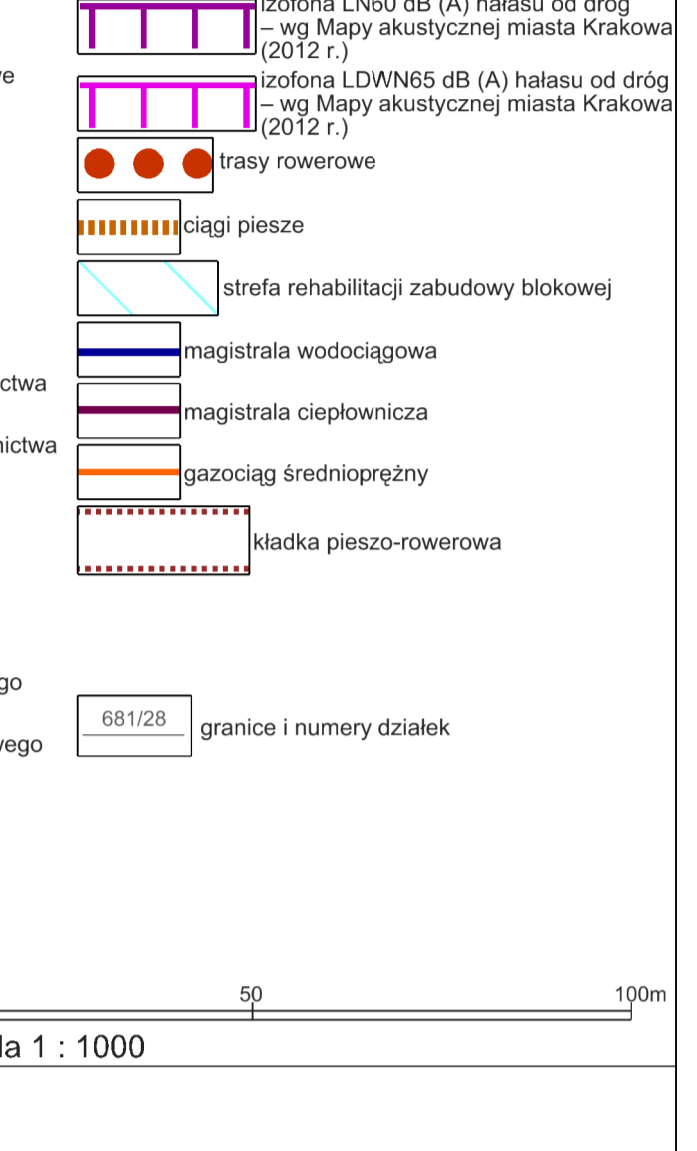
Wzrusz ze Studium Uwarunkowań i Kierunków Zagospodarowania Przestrzennego Miasta Krakowa uchwalonego 16.04.2003 r. uchwałą RMK nr XIII/87/03 z późniejszymi zmianami



Wzrusz ze Studium Uwarunkowań i Kierunków Zagospodarowania Przestrzennego Miasta Krakowa uchwalonego 16.04.2003 r. uchwałą RMK nr XIII/87/03 z późniejszymi zmianami



Oznaczenie	Powierzchnia [ha]	% ogólnej powierzchni planu
C	0,26	0,4
E	0,05	0,1
G	0,03	0,0
KDD	5,97	9,7
KDDP	1,15	1,9
KDW	1,46	2,4
KDZ	0,04	0,1
KG	1,20	2,0
KP	0,52	0,9
MW	22,05	36,3
PP	5,91	9,7
U	9,33	15,3
U1	5,10	8,4
US	0,95	1,6
ZP	6,9	11,3
Ogółem	60,8	100,0



Skala 1 : 1000