


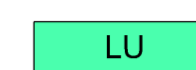










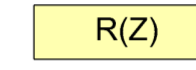




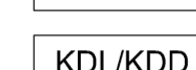







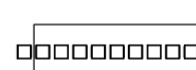


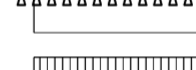











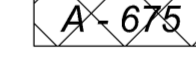






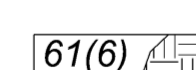
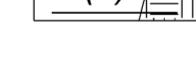

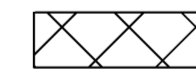

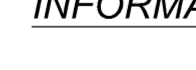



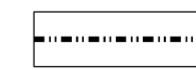

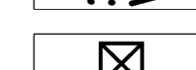








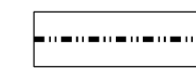

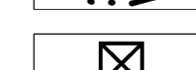


MIĘSCOWY PLAN ZAGOSPODAROWANIA PRZESTRZENNEGO OBSZARU "SWOSZOWICE - UZDROWISKO" W KRAKOWIE
 RYSUNEK PLANU
 ZAŁĄCZNIK NR 2 DO OBWIESZCZENIA RADY MIASTA KRAKOWA Z DNIA
 UJEDNOLICONY RYSUNEK PLANU, STANOWIĄCY ZAŁĄCZNIK NR 1 DO UCHWAŁY NR XII/130/11 RADY MIASTA KRAKOWA Z DNIA 13 KWIECIA 2011r.
 W SPRAWIE UCHWALENIA MIĘSCOWEGO PLANU ZAGOSPODAROWANIA PRZESTRZENNEGO DLA OBSZARU "SWOSZOWICE UZDROWISKO", ZE ZMIANAMI
 WYNIKAJĄCYMI Z UCHWAŁY NR LXXIX/1181/13 RADY MIASTA KRAKOWA Z DNIA 10 LIPCA 2013r. W SPRAWIE UCHWALENIA ZMIANY MIĘSCOWEGO PLANU
 ZAGOSPODAROWANIA PRZESTRZENNEGO OBSZARU "SWOSZOWICE - UZDROWISKO".

LEGENDA :
OBOWIAZUJĄCA TREŚĆ USTALEŃ RYSUNKU PLANU

-  GRANICE OBSZARU OMIĘTEGO PLANEM, BĘDĄCE RÓWNOCZEŚNIE LINIAMI ROZGRANICZAJĄCYMI TERENY O RÓŻNYM PRZEZNACZENIU LUB RÓŻNYCH ZASADACH ZAGOSPODAROWANIA
-  LINIE ROZGRANICZAJĄCE TERENY O RÓŻNYM PRZEZNACZENIU LUB RÓŻNYCH ZASADACH ZAGOSPODAROWANIA
-  TERENY O RÓŻNYM PRZEZNACZENIU LUB RÓŻNYCH ZASADACH ZAGOSPODAROWANIA, WRAZ Z OZNAČENIEM TYCH TERENÓW NUMEREM I SYMBOLEM LITEROWYM, W TYM:
-  LU/ZP - 1 LU/ZP do 7 LU/ZP - TERENY LECZNICTWA UZDROWISKOWEGO, W TYM PARKI ZDROWEGO
-  LU - TEREN LECZNICTWA UZDROWISKOWEGO
-  MN(A) - 1 MN(A) do 11 MN(A) - TERENY ZABUDOWY MIESZKANOWEJ JEDNORODZINEJ W STREFIE OCHRONNEJ "A" UZDROWISKA SWOSZOWICE
-  MN - 1 MN do 19 MN - TERENY ZABUDOWY MIESZKANOWEJ JEDNORODZINEJ
-  MW - 1 MW - TEREN ZABUDOWY MIESZKANOWEJ WIELORODZINEJ
-  U(A) - 1 U(A) do 4 U(A) - TERENY ZABUDOWY USŁUGOWEJ W STREFIE OCHRONNEJ "A" UZDROWISKA SWOSZOWICE
-  U - 1 U do 5 U - TERENY ZABUDOWY USŁUGOWEJ
-  US - 1 US i 2 US - TERENY SPORTU
-  ZP - 1 ZP do 17 ZP - TERENY PUBLICZNEJ ZIELENI URZĄDOWEJ, W TYM TWORZĄCE STRUKTURĘ PARKU RECREACYJNEGO "WALKA"
-  ZIK i 2 ZIK - TERENY ZIELENI UZŁACZYNEJ, Z FRAGMENTEM CIĄGU KOMUNIKACYJNEJ PUBLICZNEJ OBLUGUJĄCEGO GRUNTY POŁOŻONE WZDŁUŻ AUTOSTRADY A-4
-  R(Z) - 1 R(Z) do 7 R(Z) - TERENY ROLNICZE W POSTACI ZIELENI STANOWIĄCEJ ZADRZEWIENIA I ZAKRZEWIENIA ŚRODKOPOLNE ORAZ TRWAŁYCH UTYTKÓW ZIELONYCH
-  ZL - TEREN LASU
-  WS - 1 WS do 5 WS - TERENY WÓD POWIERZCHNIOWYCH ŚRODOLĄDOWYCH
-  TERENY DRÓG PUBLICZNYCH ORAZ INNYCH WYDZIELENYCH CIĄGÓW I URZĄDZEŃ KOMUNIKACYJNYCH, W TYM:
-  KDZ - 1 KDZ - TEREN ULICY ZBIORCZEJ (KLASY 2)
-  KDL - 1 KDL do 4 KDL - TERENY ULIC LOKALNYCH (KLASY I)
-  KDL/W/S - 1 KDL/W/S - TEREN ULICY LOKALNEJ NA ODCINKU PORZYWIAJĄCYM SIĘ Z TERENEM WODY POWIERZCHNIOWEJ ŚRODOLĄDOWEJ WYZNACZONYM NA RYSUNKU PLANU
-  KDL/KDD - 1 KDL/KDD - TEREN ULICY LOKALNEJ (KLASY I) O OGRANICZONYM RUCHU SAMOCHODOWYM
-  KDD - 1 KDD do 3 KDD - TERENY ULIC DOJAZDOWYCH (KLASY 0)
-  KDD/W/S - 1 KDD/W/S - TEREN ULICY DOJAZDOWEJ NA ODCINKU PORZYWIAJĄCYM SIĘ Z TERENEM WODY POWIERZCHNIOWEJ ŚRODOLĄDOWEJ WYZNACZONYM NA RYSUNKU PLANU
-  KDX - 1 KDX do 11 KDX - TERENY WYDZIELENYCH CIĄGÓW PIEZO - JEZDYNICH
-  KDX/W/S - 1 KDX/W/S - TEREN WYDZIELENEGO CIĄGU PIEZO - JEZDYNIC NA ODCINKU PORZYWIAJĄCYM SIĘ Z TERENEM WODY POWIERZCHNIOWEJ ŚRODOLĄDOWEJ WYZNACZONYM NA RYSUNKU PLANU
-  KDXf - 1 KDXf - TEREN WYDZIELENEGO CIĄGU PIEZO - JEZDYNIC OBLUGUJĄCEGO OBSZAR REKREACYJNY PARKU RECREACYJNEGO "WALKA"
-  KX - 1 KX i 2 KX - TERENY WYDZIELENYCH CIĄGÓW PIEZICH
-  KS - 1 KS i 2 KS - TERENY WYDZIELENYCH CIĄGÓW PIEZICH
-  KIERUNEK PRZEBIEGU WADZIEJSZYCH CIĄGÓW PIEZICH NIE WYDZIELENYCH NA RYSUNKU PLANU
-  NIEPRZEKAZALNE LINIE ZABUDOWY
-  GRANICA ARCHEOLOGICZNEJ STREFY OCHRONY KONSERWATORSKIEJ
-  TERENY O SPADKACH POWYŻEJ 20%
-  STREFA HYDROGENICZNA W TERENACH ZARZEWOSTAWIENIA
-  STREFA DOPUSZCZENIA LOKALIZACJI BEZODRĘBNEGO PRZYKRYCIA KORTÓW TENSOWYCH
-  ELEMENTY WYZNACZONE W RYSUNKU PLANU USTALONE NA MOCY PRZEPISÓW CODEBYCH, LUB NA PODSTAWIE WNIOSÓW SPRAWOZDAWCYCH
-  GRANICA STREFY OCHRONNEJ "A" UZDROWISKA SWOSZOWICE
-  GRANICA STREFY OCHRONNEJ "B" UZDROWISKA SWOSZOWICE
-  GRANICA STREFY OCHRONNEJ "C" UZDROWISKA SWOSZOWICE
-  GRANICA OBSZARU I TERENU GÓRNICZEGO "SWOSZOWICE"
-  GRANICA OBSZARU POTENCJALNEGO ZAGROZENIA ZURÓŻNIENIA ZARÓWNI WÓD LECZNICZYCH
-  GRANICA STREFY UZAJĘTOWOŚCI W OBSZARZE PONADKONTYMENTALNEGO ODDALYWANIA AUTOSTRADY A-4 NA ŚWOSZOWISKO
-  ELEMENTY WYZNACZONE W RYSUNKU PLANU DOTYCZĄCE ŚRODOWISKA PRZYRODNICZEGO
-  OBIEKTY WPISANE DO REJESTRU ZABYTKÓW
-  OBSZAR ZESPÓŁU UZDROWISKA W SWOSZOWICACH PRZY UL. KAPIELEWY WRAZ Z PARKIEM
-  OBIEKTY ZABYTkowe WODOSZCZĄTKI W SKŁAD ZESPÓŁU UZDROWISKA W SWOSZOWICACH:
-  A1 - GŁÓWNY DOM ZDROWY
-  A2 - WILLA "SZWAJCARKA"
-  A3 - RESTAURACJA "PARKOWA"
-  A4 - "ŹRÓDKO GŁÓWNE"
-  OBIEKTY ZNAJDUJĄCE SIĘ W GIMN. EVIDENCJI ZABYTKÓW:
-  K1 do K13 - DOPY UŁIETE W GIMN. EVIDENCJI ZABYTKÓW
-  K14 do K18 - KAPLICZKI ZNAJDUJĄCE SIĘ W GIMN. EVIDENCJI ZABYTKÓW
-  STANOWISKA ARCHEOLOGICZNE ZNAJDUJĄCE SIĘ W EVIDENCJI STANOWISK ARCHEOLOGICZNYCH WOLNOZEMNEGO URZĘDU OCHRONY ZABYTKÓW W KRAKOWIE OPISANE W NASTĘPUJĄCY SPOSOB: NUMEREM OZNAČONO STANOWISKO W OBSZARZE, NUMEREM W NAWIASIE OZNAČONO STANOWISKO W MIEJSCOWOŚCI
-  PRZEBEG SZLAKU "TWERDZY KRAKÓW"
-  ELEMENTY WYZNACZONE W RYSUNKU PLANU DOTYCZĄCE ŚRODOWISKA PRZYRODNICZEGO
-  OBSZAR PARKU ZDROWEGO OBYTU OCHRONA NA PODSTAWIE PRZEPISÓW CODEBYCH Z ZAKRESU OCHRONY ZABYTKÓW I OPERI NAD ZABYTKOMI
-  P1 do P6 - POMIANKI PRZETWORY W PARKU ZDROWYM - WIAZ GORSKI, 4 LIPY DROBNOLISTNE, WAŁ SZYBARSKI - OBIETE OCHRONY NA PODSTAWIE PRZEPISÓW CODEBYCH Z ZAKRESU OCHRONY PRZYRODY
-  ORIENTACYJNE GRANICE PASA TERENU WYZNACZONEGO ZABIEGEM WYMAGANYCH PRZEPISAMI UDRZOWNYCH MINIMALNYCH OBLUGOZÓW ZABUDOWY DO STNIEJĄCYCH LINII ELEKTROENERGETYCZNYCH WYSOKIEGO NAPIĘCIA 110 kV
-  STREFA OCHRONNA KOLEKTORA SANITARNEGO Ø 800
-  ORIENTACYJNE OBIE PRZEBIEGU WADZIEJSZYCH CIĄGÓW WODNYCH I RÓWNÓW NIE WYDZIELENYCH NA RYSUNKU PLANU, W TYM POTOKU WROGŁOWSKIEGO W PRZEDSZRZECI UZDROWISKA
-  UJĘCIA WÓD LECZNICZYCH - "ŹRÓDKO GŁÓWNE" I "ŹRÓDKO NAPOLEON"
-  ORIENTACYJNA GRANICA OBSZARU ZABIEGU WYKROSIŁ DAWNEJ KOPALNI BIARÓ (OBIEKT BIARÓ, BIARÓWYCH WÓD LECZNICZYCH)
-  ORIENTACYJNE LOKALIZACJE HALD KOPALNIANYCH I HURTNICZYCH
-  ORIENTACYJNE LOKALIZACJE ZLIKWIDOWANYCH SZYBÓW DAWNEJ KOPALNI BIARÓ
-  ORIENTACYJNE OBIE ZAWALONYCH STOLNI ODWADNIĄCYCH DAWNEJ KOPALNI BIARÓ

INFORMACYJNA TREŚĆ RYSUNKU

-  ORIENTACYJNE GRANICE PASA TERENU WYZNACZONEGO ZABIEGEM WYMAGANYCH PRZEPISAMI UDRZOWNYCH MINIMALNYCH OBLUGOZÓW ZABUDOWY DO STNIEJĄCYCH LINII ELEKTROENERGETYCZNYCH WYSOKIEGO NAPIĘCIA 110 kV
-  STREFA OCHRONNA KOLEKTORA SANITARNEGO Ø 800
-  ORIENTACYJNE OBIE PRZEBIEGU WADZIEJSZYCH CIĄGÓW WODNYCH I RÓWNÓW NIE WYDZIELENYCH NA RYSUNKU PLANU, W TYM POTOKU WROGŁOWSKIEGO W PRZEDSZRZECI UZDROWISKA
-  UJĘCIA WÓD LECZNICZYCH - "ŹRÓDKO GŁÓWNE" I "ŹRÓDKO NAPOLEON"
-  ORIENTACYJNA GRANICA OBSZARU ZABIEGU WYKROSIŁ DAWNEJ KOPALNI BIARÓ (OBIEKT BIARÓ, BIARÓWYCH WÓD LECZNICZYCH)
-  ORIENTACYJNE LOKALIZACJE HALD KOPALNIANYCH I HURTNICZYCH
-  ORIENTACYJNE LOKALIZACJE ZLIKWIDOWANYCH SZYBÓW DAWNEJ KOPALNI BIARÓ
-  ORIENTACYJNE OBIE ZAWALONYCH STOLNI ODWADNIĄCYCH DAWNEJ KOPALNI BIARÓ

