

MIEJSKOWY PLAN ZAGOSPODAROWANIA PRZESTRZENNEGO OBSZARU „REJON ULICY JUNACKIEJ”

RYSunEK PLANU - PROJEKT
Załącznik Nr 1 do Uchwały Nr Rady Miasta Krakowa z dnia

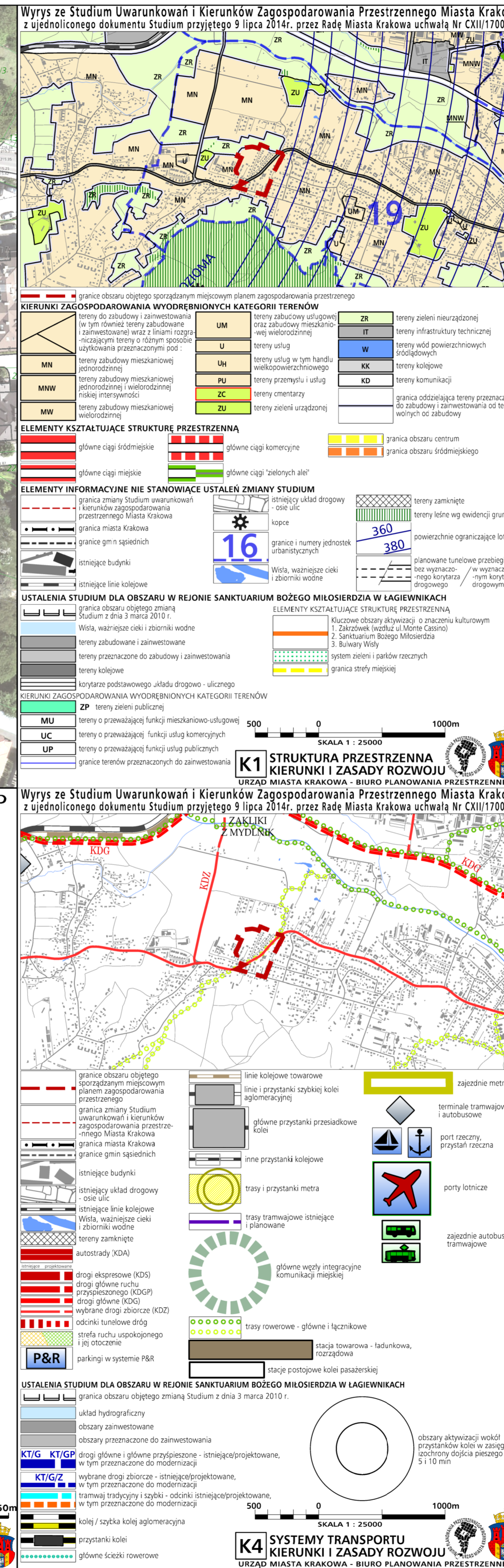
- ELEMENTY USTALEN PLANU:**
- graniczna linia planu
 - linia rozgraniczająca
 - nieprzekraczalna linia zabudowy
 - przebieg proponowanej trasy rowerowej
 - istniejące i projektowane szpalary drzew

- OZNACZENIA IDENTYFIKACYJNE TERENÓW O OKREŚLONYM PRZEZNACZENIU ORAZ USTALONYCH ZASADACH I WARUNKACH ZAGOSPODAROWANIA**
- MN** Tereny zabudowy mieszkaniowej jednorodzinnej (MN.1-MN.6)
 - MWi** Teren zabudowy mieszkaniowej wielorodzinnej istniejącej (MWi.1)
 - KDZ** Teren dróg publicznych klasy zbiorczej (KDZ.1)
 - KDL** Teren dróg publicznych klasy lokalnej (KDL.1)
 - KDD** Tereny dróg publicznych klasy dojazdowej (KDD.1-KDD.4)

- ELEMENTY INFORMACYJNE NIE STANOWIĄCE USTALEN PLANU**
- os widokowa
 - punkt widokowy
 - obekt ujęty w gminnej ewidencji zabytków
 - stanowisko archeologiczne
 - granicza Białęska-Tynieckiego Parku Krajobrazowego
 - obszary o spadkach większych lub równych 12% predysponowane do wystąpienia ruchów masowych
 - izofona hałasu drogowego LDWn 64db wg mapy akustycznej Krakowa z 2012r

| OZNACZENIA | [ha] | [%] |
|------------|------|------|
| MN | 7.61 | 77.3 |
| MWi | 0.77 | 7.8 |
| KDZ | 0.65 | 6.6 |
| KDL | 0.18 | 1.8 |
| KDD | 0.64 | 6.5 |
| | | 100 |

UWAGA:
- CAŁY OBSZAR PLANU ZNAJDUJE SIĘ W OBSZARZE ARCHEOLOGICZNYM STREFY OCHRONY KONSERWATORSKIEJ
- NIEUDokumentowane Głównie, Zbiorniki Wód Podziemnych 450 (Dolina Rzeki Wisły)
- OGRANICZONEGO Użytkowania DLA LOTNISKA KRAKÓW BAŁCZ (STREFA NADLOTU)



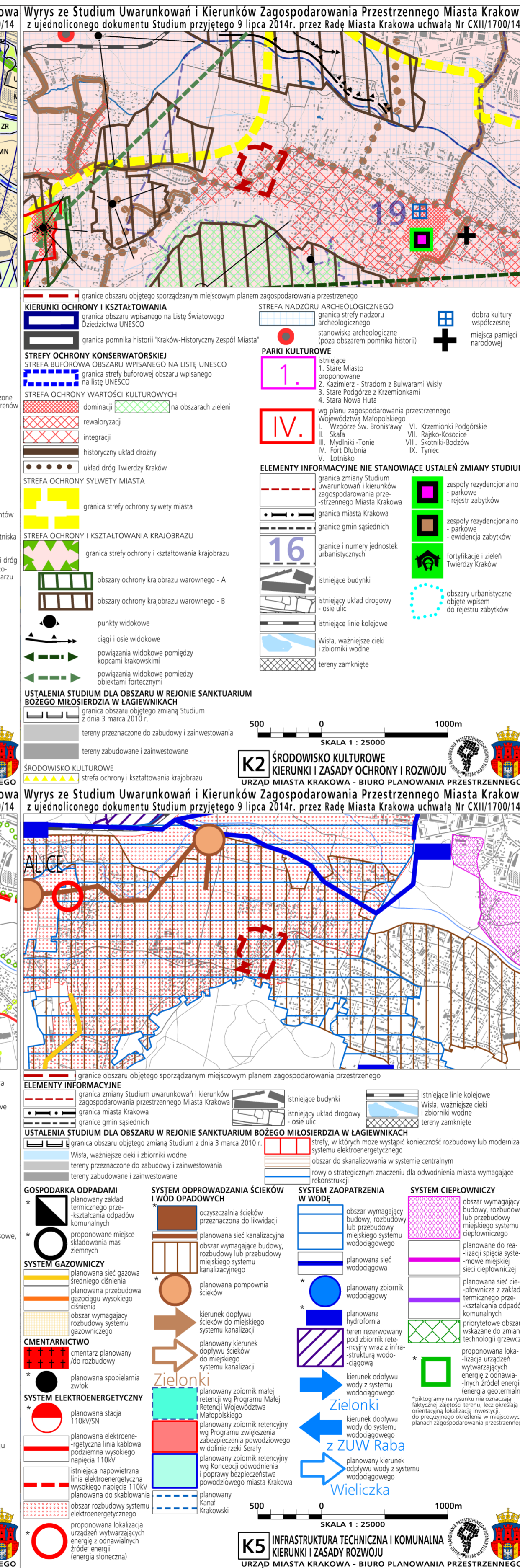
Wyrys ze Studium Uwarunkowań i Kierunków Zagospodarowania Przemysłowego Miasta Krakowa z ujednoliconego dokumentu Studium przyjętego 9 lipca 2014r. przez Radę Miasta Krakowa uchwałą Nr CXII/1700/14

K1 STRUKTURA PRZESTRZENNA KIERUNKI I ZASADY ROZWOJU
URZĄD MIASTA KRAKOWA - BIURO PLANOWANIA PRZESTRZENNEGO

ELEMENTY INFORMACYJNE NIE STANOWIĄCE USTALEN PLANU

- os widokowa
- punkt widokowy
- obekt ujęty w gminnej ewidencji zabytków
- stanowisko archeologiczne
- granicza Białęska-Tynieckiego Parku Krajobrazowego
- obszary o spadkach większych lub równych 12% predysponowane do wystąpienia ruchów masowych
- izofona hałasu drogowego LDWn 64db wg mapy akustycznej Krakowa z 2012r

UWAGA:
- CAŁY OBSZAR PLANU ZNAJDUJE SIĘ W OBSZARZE ARCHEOLOGICZNYM STREFY OCHRONY KONSERWATORSKIEJ
- NIEUDokumentowane Głównie, Zbiorniki Wód Podziemnych 450 (Dolina Rzeki Wisły)
- OGRANICZONEGO Użytkowania DLA LOTNISKA KRAKÓW BAŁCZ (STREFA NADLOTU)



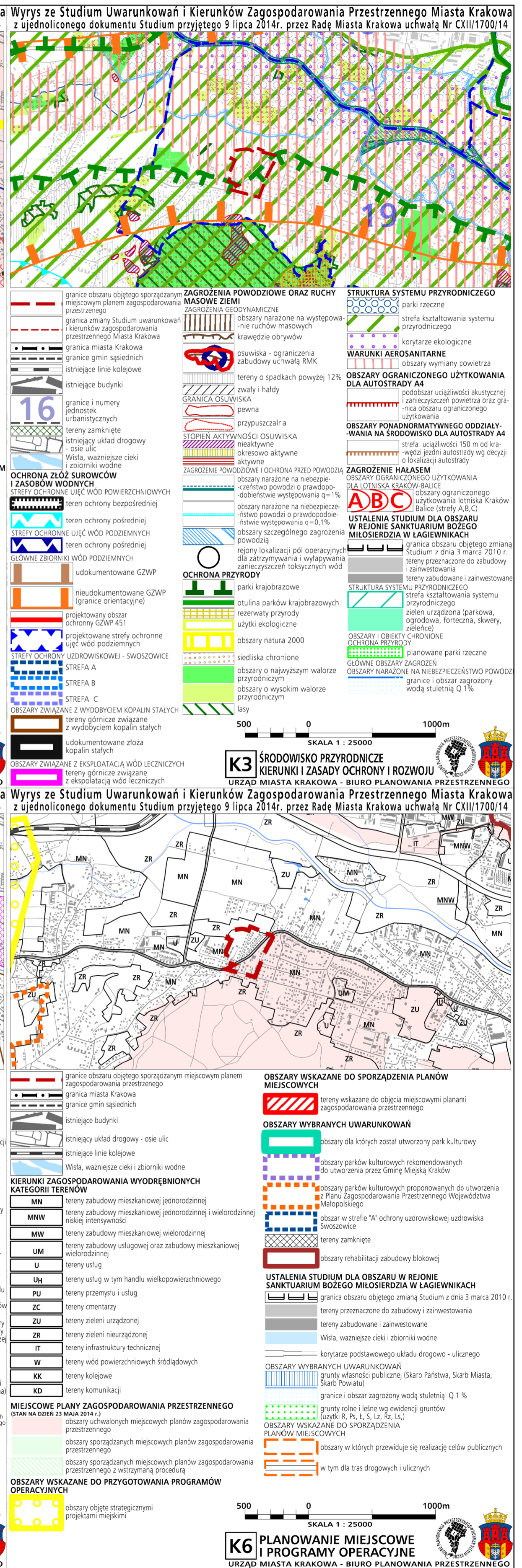
Wyrys ze Studium Uwarunkowań i Kierunków Zagospodarowania Przemysłowego Miasta Krakowa z ujednoliconego dokumentu Studium przyjętego 9 lipca 2014r. przez Radę Miasta Krakowa uchwałą Nr CXII/1700/14

K2 ŚRODOWISKO KULTUROWE KIERUNKI I ZASADY OCHRONY I ROZWOJU
URZĄD MIASTA KRAKOWA - BIURO PLANOWANIA PRZESTRZENNEGO

ELEMENTY INFORMACYJNE NIE STANOWIĄCE USTALEN PLANU

- os widokowa
- punkt widokowy
- obekt ujęty w gminnej ewidencji zabytków
- stanowisko archeologiczne
- granicza Białęska-Tynieckiego Parku Krajobrazowego
- obszary o spadkach większych lub równych 12% predysponowane do wystąpienia ruchów masowych
- izofona hałasu drogowego LDWn 64db wg mapy akustycznej Krakowa z 2012r

UWAGA:
- CAŁY OBSZAR PLANU ZNAJDUJE SIĘ W OBSZARZE ARCHEOLOGICZNYM STREFY OCHRONY KONSERWATORSKIEJ
- NIEUDokumentowane Głównie, Zbiorniki Wód Podziemnych 450 (Dolina Rzeki Wisły)
- OGRANICZONEGO Użytkowania DLA LOTNISKA KRAKÓW BAŁCZ (STREFA NADLOTU)



Wyrys ze Studium Uwarunkowań i Kierunków Zagospodarowania Przemysłowego Miasta Krakowa z ujednoliconego dokumentu Studium przyjętego 9 lipca 2014r. przez Radę Miasta Krakowa uchwałą Nr CXII/1700/14

K3 ŚRODOWISKO PRZYRODNICZE KIERUNKI I ZASADY OCHRONY I ROZWOJU
URZĄD MIASTA KRAKOWA - BIURO PLANOWANIA PRZESTRZENNEGO

ELEMENTY INFORMACYJNE NIE STANOWIĄCE USTALEN PLANU

- os widokowa
- punkt widokowy
- obekt ujęty w gminnej ewidencji zabytków
- stanowisko archeologiczne
- granicza Białęska-Tynieckiego Parku Krajobrazowego
- obszary o spadkach większych lub równych 12% predysponowane do wystąpienia ruchów masowych
- izofona hałasu drogowego LDWn 64db wg mapy akustycznej Krakowa z 2012r

UWAGA:
- CAŁY OBSZAR PLANU ZNAJDUJE SIĘ W OBSZARZE ARCHEOLOGICZNYM STREFY OCHRONY KONSERWATORSKIEJ
- NIEUDokumentowane Głównie, Zbiorniki Wód Podziemnych 450 (Dolina Rzeki Wisły)
- OGRANICZONEGO Użytkowania DLA LOTNISKA KRAKÓW BAŁCZ (STREFA NADLOTU)