

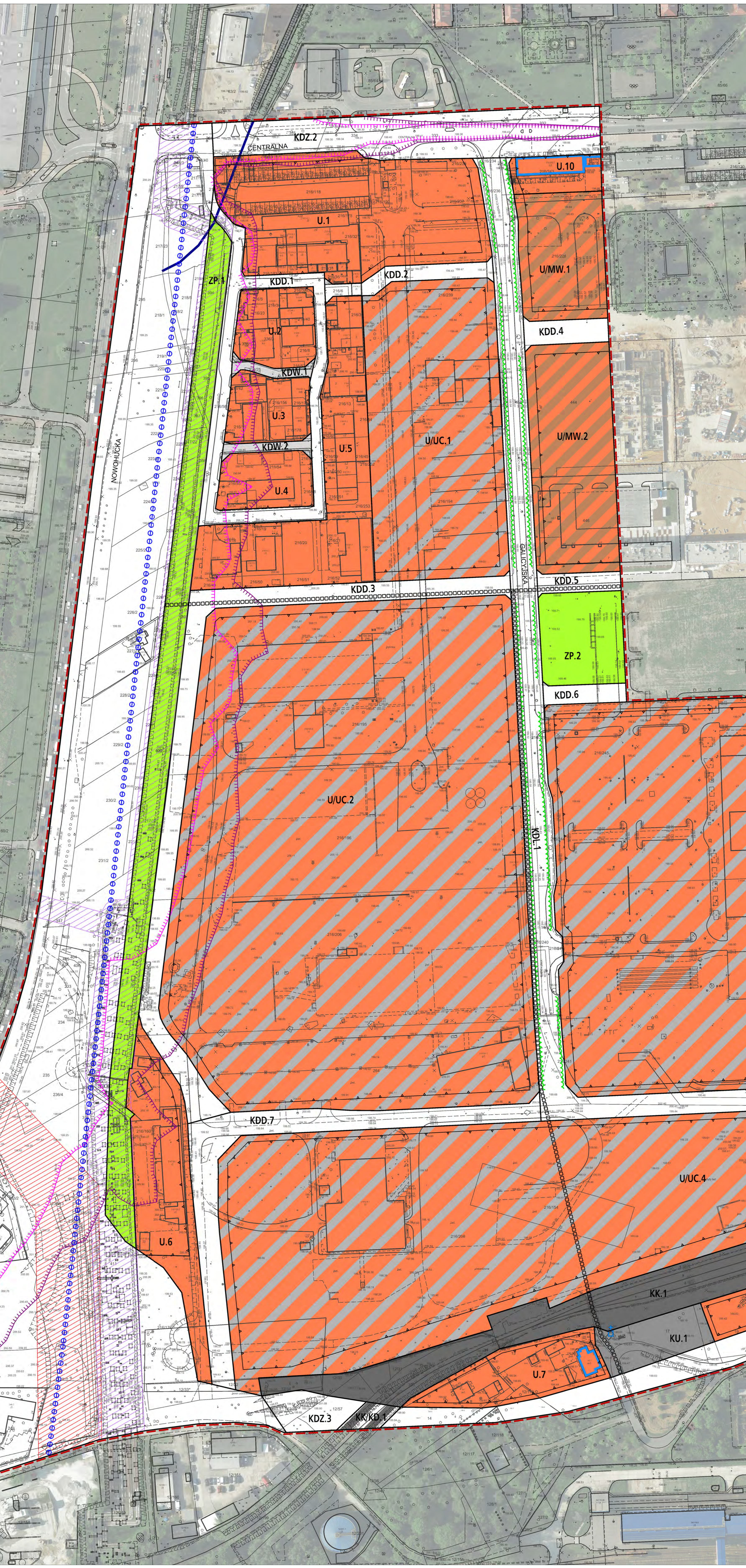
MIEJSYOWY PLAN ZAGOSPODAROWANIA PRZESTRZENNEGO OBSZARU „CZYŻYNY - REJON ULICY GALICYJSKIEJ”

RYSUNEK PLANU - PROJEKT
Załącznik Nr 1 do uchwały Nr Rady Miasta Krakowa z dnia

ELEMENTY USTALEN PLANU

- granicz obszar objętego planem
- linia rozgraniczająca
- rekonstrukcja linii zabudowy
- projektowane osieki drzew
- PRZEZNACZENIA TERENÓW:
 - U Tereny zabudowy usługowej (U 1-16)
 - U/MW Tereny zabudowy usługowej - mieszkalnej (U/MW 1-3)
 - U/UC Tereny zabudowy usługowej - usługowej (U/UC 1-2)
 - ZP Tereny zielone w całości (ZP 1-2)
 - KDGP Tereny stóp publicznych kładów (KDGP 1-2)
 - KDZ Tereny stóp publicznych kładów (KDZ 1-2)
 - KDL Tereny stóp publicznych kładów (KDL 1-2)
 - KDD Tereny stóp publicznych kładów (KDD 1-2)
 - KDW Tereny stóp publicznych kładów (KDW 1-2)
 - KU Tereny stóp publicznych kładów (KU 1-2)
 - KK Tereny stóp publicznych kładów (KK 1-2)
 - KK/KD Tereny stóp publicznych kładów (KK/KD 1-2)
- Linie informacyjne nie stanowiąc ustaleń planu:
 - zabiegi ujęte w granicy ewidencyjnej zabudowy
 - podłoga huluśi drogowego L₁ - 40 dB
 - rekonstrukcja linii zabudowy
 - podłoga huluśi drogowego L₁ - 55 dB
 - przebieg głównych tras ciepłowniczych
 - linia ochrony napowietrznej linii elektroenergetycznej wysokiego napięcia 110 kV
 - linia ochrony sieci ciepłowniczej
 - linia ochrony sieci wodociągowej
 - linia ochrony sieci gazowej
 - linia ochrony sieci kanalizacyjnej
 - linia ochrony sieci telekomunikacyjnej
 - linia ochrony sieci energetycznej
 - linia ochrony sieci wodociągowej
 - linia ochrony sieci gazowej
 - linia ochrony sieci kanalizacyjnej
 - linia ochrony sieci telekomunikacyjnej
 - linia ochrony sieci energetycznej

oznaczenie przeznaczenia	powierzchnia [ha]	% powierzchni planu
U	4,43	9,88
U/MW	3,56	7,93
U/UC	20,88	46,54
ZP	1,26	2,81
KDGP	7,29	16,26
KDZ	1,61	3,59
KDL	1,93	4,3
KDD	2,09	4,65
KDW	0,07	0,17
KU	0,19	0,43
KK	1,46	3,26
KK/KD	0,08	0,18
Ogółem	44,85	100



Wzrys ze Studium Uwarunkowań i Kierunków Zagospodarowania Przestrzennego Miasta Krakowa z ujednoliconego dokumentu Studium przyjętego 9 lipca 2014r. przez Radę Miasta Krakowa uchwałą Nr CXIII/1001/14

K1 STRUKTURA PRZESTRZENNA, KIERUNKI I ZASADY ROZWOJU
URZĄD MIASTA KRAKOWA - BIURO PLANOWANIA PRZESTRZENNEGO

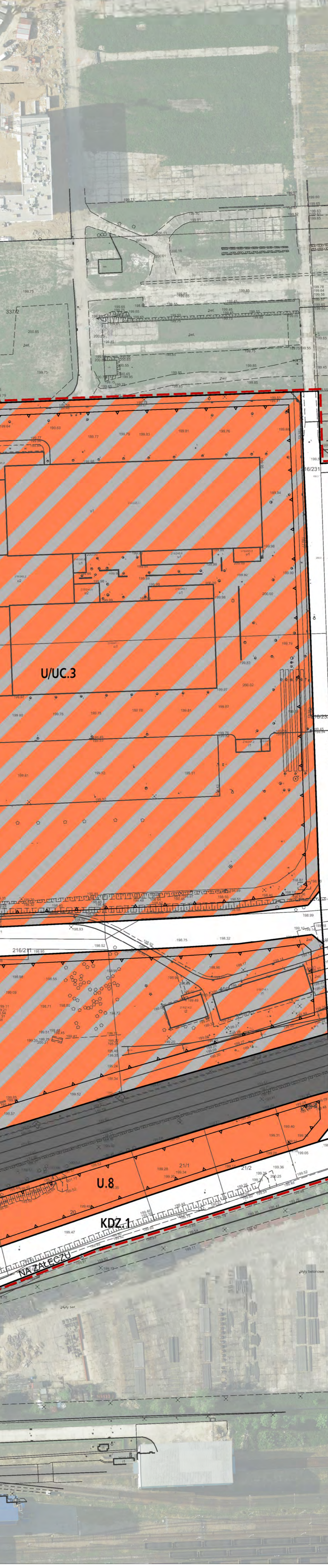
K2 WYKONANIE WYKONANIE WYKONANIE WYKONANIE WYKONANIE
URZĄD MIASTA KRAKOWA - BIURO PLANOWANIA PRZESTRZENNEGO

K3 WYKONANIE WYKONANIE WYKONANIE WYKONANIE WYKONANIE
URZĄD MIASTA KRAKOWA - BIURO PLANOWANIA PRZESTRZENNEGO

K4 SYSTEMY TRANSPORTU, KIERUNKI I ZASADY ROZWOJU
URZĄD MIASTA KRAKOWA - BIURO PLANOWANIA PRZESTRZENNEGO

K5 INFRASTRUKTURA TECHNICZNA I KOMUNALNA
URZĄD MIASTA KRAKOWA - BIURO PLANOWANIA PRZESTRZENNEGO

K6 PLANOWANIE MIEJSCOWE PROGRAMU OPERACYJNE
URZĄD MIASTA KRAKOWA - BIURO PLANOWANIA PRZESTRZENNEGO



Wzrys ze Studium Uwarunkowań i Kierunków Zagospodarowania Przestrzennego Miasta Krakowa z ujednoliconego dokumentu Studium przyjętego 9 lipca 2014r. przez Radę Miasta Krakowa uchwałą Nr CXIII/1001/14

K1 STRUKTURA PRZESTRZENNA, KIERUNKI I ZASADY ROZWOJU
URZĄD MIASTA KRAKOWA - BIURO PLANOWANIA PRZESTRZENNEGO

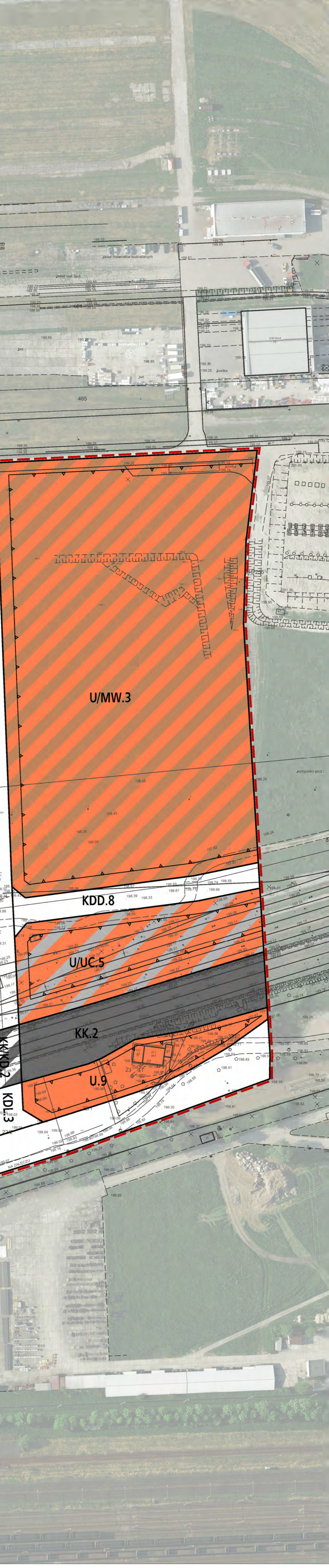
K2 WYKONANIE WYKONANIE WYKONANIE WYKONANIE WYKONANIE
URZĄD MIASTA KRAKOWA - BIURO PLANOWANIA PRZESTRZENNEGO

K3 WYKONANIE WYKONANIE WYKONANIE WYKONANIE WYKONANIE
URZĄD MIASTA KRAKOWA - BIURO PLANOWANIA PRZESTRZENNEGO

K4 SYSTEMY TRANSPORTU, KIERUNKI I ZASADY ROZWOJU
URZĄD MIASTA KRAKOWA - BIURO PLANOWANIA PRZESTRZENNEGO

K5 INFRASTRUKTURA TECHNICZNA I KOMUNALNA
URZĄD MIASTA KRAKOWA - BIURO PLANOWANIA PRZESTRZENNEGO

K6 PLANOWANIE MIEJSCOWE PROGRAMU OPERACYJNE
URZĄD MIASTA KRAKOWA - BIURO PLANOWANIA PRZESTRZENNEGO



Wzrys ze Studium Uwarunkowań i Kierunków Zagospodarowania Przestrzennego Miasta Krakowa z ujednoliconego dokumentu Studium przyjętego 9 lipca 2014r. przez Radę Miasta Krakowa uchwałą Nr CXIII/1001/14

K1 STRUKTURA PRZESTRZENNA, KIERUNKI I ZASADY ROZWOJU
URZĄD MIASTA KRAKOWA - BIURO PLANOWANIA PRZESTRZENNEGO

K2 WYKONANIE WYKONANIE WYKONANIE WYKONANIE WYKONANIE
URZĄD MIASTA KRAKOWA - BIURO PLANOWANIA PRZESTRZENNEGO

K3 WYKONANIE WYKONANIE WYKONANIE WYKONANIE WYKONANIE
URZĄD MIASTA KRAKOWA - BIURO PLANOWANIA PRZESTRZENNEGO

K4 SYSTEMY TRANSPORTU, KIERUNKI I ZASADY ROZWOJU
URZĄD MIASTA KRAKOWA - BIURO PLANOWANIA PRZESTRZENNEGO

K5 INFRASTRUKTURA TECHNICZNA I KOMUNALNA
URZĄD MIASTA KRAKOWA - BIURO PLANOWANIA PRZESTRZENNEGO

K6 PLANOWANIE MIEJSCOWE PROGRAMU OPERACYJNE
URZĄD MIASTA KRAKOWA - BIURO PLANOWANIA PRZESTRZENNEGO

