



MIEJSKOWY PLAN ZAGOSPODAROWANIA PRZESTRZENNEGO OBSZARU „OBSZAR ŁĄKOWY-REJON ULICY TYNIECKIEJ”

PROGNOZA SKUTKÓW FINANSOWYCH






ELEMENTY USTALEŃ PLANU:

-  granica obszaru objętego planem
-  linie rozgraniczające

PRZEZNACZENIA TERENÓW:

- MN** Tereny zabudowy mieszkaniowej jednorodzinnej (MN.1, MN.2)
- R** Tereny rolnicze (R.1-R.11)
- ZN** Teren zieleni w parku krajobrazowym (ZN.1)
- ZL** Tereny lasów (ZL.1-ZL.9)
- WS** Tereny wód powierzchniowych śródlądowych (WS.1, WS.2)
- WSr** Tereny rowów (WSr.1-WSr.4)
- KDZ** Tereny dróg publicznych klasy zbiorczej (KDZ.1, KDZ.2)
- KDL** Teren drogi publicznej klasy lokalnej (KDL.1)
- KDX** Tereny ciągów pieszych (KDX.1-KDX.3)

ELEMENTY PROGNOZY SKUTKÓW FINANSOWYCH

-  tereny podlegające zmianie w zakresie opodatkowania
-  działki gminy Kraków przeznaczone do sprzedaży
-  tereny dróg oraz infrastruktury komunikacyjnej przeznaczone do wykupu przez gminę Kraków
-  tereny podlegające naliczaniu opłaty planistycznej
-  budowa nowych odcinków dróg/parkingów

BILANS TERENU

OZNACZENIE	[ha]	[%]
KDZ	2.3463	1.46
ZL	35.7904	22.28
KDX	0.3791	0.24
R	112.9709	70.35
MN	5.2172	3.25
WS	1.5154	0.94
WSr	0.8277	0.52
KDL	0.623	0.39
ZN	0.9151	0.57
SUMA	160.59	100

100 0 200m

