

**MIEJSCOWY PLAN ZAGOSPODAROWANIA PRZESTRZENNEGO  
„DLA WYBRANYCH OBSZARÓW PRZYRODNICZYCH  
MIASTA KRAKOWA”- ETAP A  
OBSZAR Nr 5**

**RYSUNEK PLANU - PROJEKT**

Załącznik Nr 1 do Uchwały Nr ..... Rady Miasta Krakowa z dnia .....

Edycja do uchwalenia


**ELEMENTY USTALEŃ PLANU:**

 granica obszaru objętego planem - etap A

 linie rozgraniczające

**PRZEZNACZENIA TERENÓW:**


 **Rz** Tereny rolnicze (5.Rz.1-5.Rz.2)


 **WS** Teren wód powierzchniowych śródlądowych (5.WS.1)


 **KDD** Teren drogi publicznej klasy dojazdowej (5.KDD.1)

**ELEMENTY INFORMACYJNE NIE STANOWIĄCE USTALEŃ PLANU:**

 granica strefy nadzoru archeologicznego

 rowy i ciek

 granica zagrożenia powodzią obejmującego tereny, na których prawdopodobieństwo wystąpienia powodzi jest średnie i wynosi raz na 100 lat (Q1%) - na podstawie opracowania „Wieloletni program inwestycyjny wraz z opracowaniem strategicznej oceny oddziaływania na środowisko dla cieków aglomeracji krakowskiej z wyłączeniem rzeki Wisły”

 tereny o spadkach powyżej 12 %, predysponowane do wystąpienia ruchów masowych

Cały obszar nr 5 znajduje się w otulinie Tenczyńskiego Parku Krajobrazowego

25 0 50m

skala 1:1000



URZĄD MIASTA KRAKOWA  
BIURO PLANOWANIA PRZESTRZENNEGO  
Kraków

