



**MIEJSCOWY PLAN ZAGOSPODAROWANIA PRZESTRZENNEGO
„DLA WYBRANYCH OBSZARÓW PRZYRODNICZYCH
MIASTA KRAKOWA”- ETAP A
OBSZAR NR 6**

RYSUNEK PLANU - PROJEKT

Edycja do uchwalenia

Załącznik Nr 1 do Uchwały Nr Rady Miasta Krakowa z dnia





ELEMENTY USTALEŃ PLANU:

-  granica obszaru objętego planem - etap A
-  linie rozgraniczające

PRZEZNACZENIA TERENÓW:

-  **ZL** Teren lasu (6.ZL.1)

ELEMENTY INFORMACYJNE NIE STANOWIĄCE USTALEŃ PLANU:

-  granica administracyjna miasta
-  powierzchnie ograniczające lotniska Kraków-Balice
-  granica Tenczyńskiego Parku Krajobrazowego
-  otulina Tenczyńskiego Parku Krajobrazowego

Cały obszar nr 6 znajduje się w:
- Tenczyńskim Parku Krajobrazowym
- strefie ochronnej ujęcia wód powierzchniowych rzeki Rudawy - teren ochrony pośredniej

