



**MIEJSKOWY PLAN ZAGOSPODAROWANIA PRZESTRZENNEGO  
„DLA WYBRANYCH OBSZARÓW PRZYRODNICZYCH  
MIASTA KRAKOWA”- ETAP A**  
OBSZAR Nr 8

**RYSUNEK PLANU - PROJEKT**  
Załącznik Nr 1 do Uchwały Nr .....Rady Miasta Krakowa z dnia .....  
*Edycja do uchwalenia*



**ELEMENTY USTALEŃ PLANU:**

-  granica obszaru objętego planem - etap A
-  linie rozgraniczające

**PRZEZNACZENIA TERENÓW:**

-  **ZPb** Teren zieleni urządzonej (8.ZPb.1)

**ELEMENTY INFORMACYJNE NIE STANOWIĄCE USTALEŃ PLANU:**

-  stanowisko archeologiczne punktowe ujęte w gminnej ewidencji stanowisk archeologicznych (AZP 102-55,74)
-  granica strefy ochronnej ujęcia wód powierzchniowych z rzeki Rudawy - teren ochrony pośredniej

Cały obszar nr 8 znajduje się w:  
 - strefie nadzoru archeologicznego  
 - otulinie Bielańsko-Tynieckiego Parku Krajobrazowego  
 - obszarze ograniczonego użytkowania lotniska Kraków-Balice (strefa B)