

# MIEJSCOWY PLAN ZAGOSPODAROWANIA PRZESTRZENNEGO „DLA WYBRANYCH OBSZARÓW PRZYRODNICZYCH MIASTA KRAKOWA”- ETAP A


OBSZAR Nr 10

## RYSUNEK PLANU - PROJEKT

Edycja do uchwalenia


Załącznik Nr 1 do Uchwały Nr .....Rady Miasta Krakowa z dnia .....


### ELEMENTY USTALEŃ PLANU:

 granica obszaru objętego planem - etap A

 linie rozgraniczające

### PRZEZNACZENIA TERENÓW:

 **ZP** Teren zieleni urządzonej (10.ZP.1)

 **ZPb** Teren zieleni urządzonej (10.ZPb.1)

### ELEMENTY INFORMACYJNE NIE STANOWIĄCE USTALEŃ PLANU:

 granica udokumentowanego Głównego Zbiornika Wód Podziemnych 450 - Dolina rzeki Wiśły (Kraków)

Cały obszar nr 10 znajduje się w otulinie Bielańsko-Tynieckiego Parku Krajobrazowego

