












**MIEJSCOWY PLAN ZAGOSPODAROWANIA PRZESTRZENNEGO  
„DLA WYBRANYCH OBSZARÓW PRZYRODNICZYCH  
MIASTA KRAKOWA” - ETAP A**  
OBSZAR Nr 19

**RYSunEK PLANU - PROJEKT**  
Załącznik Nr 1 do Uchwały Nr ..... Rady Miasta Krakowa z dnia .....

Edycja do uchwalenia

- ELEMENTY USTALEŃ PLANU:**
-  granica obszaru objętego planem - etap A
  -  granica pomiędzy obszarami w ramach etapu A
  -  linie rozgraniczające
  -  nieprzekraczalne linie zabudowy
  -  obowiązujące linie zabudowy

- PRZEZNACZENIA TERENÓW:**
-  **ZPp** Teren zieleni urządzonej (19.ZPp.1)
  -  **WS** Teren wód powierzchniowych śródlądowych (19.WS.1)
  -  **US** Teren sportu i rekreacji (19.US.1)
  -  **KDD** Tereny dróg publicznych klasy dojazdowej (19.KDD.1-19.KDD.4)
  -  **KDW** Teren drogi wewnętrznej (19.KDW.1)

- ELEMENTY INFORMACYJNE NIE STANOWIĄCE USTALEŃ PLANU:**
-  **A-604** obiekty i obszary wpisane do rejestru zabytków (A-604)
  -  granica zagrożenia powodzią obejmującego tereny, na których prawdopodobieństwo wystąpienia powodzi wynosi raz na 100 lat (Q%) - na podstawie opracowania firmy MGGP pn. „Konceptcja odwodnienia i poprawy bezpieczeństwa powodziowego miasta Krakowa”.

