




**MIEJSKOWY PLAN ZAGOSPODAROWANIA PRZESTRZENNEGO
„DLA WYBRANYCH OBSZARÓW PRZYRODNICZYCH
MIASTA KRAKOWA”- ETAP A
OBSZAR Nr 21**





RYSUNEK PLANU - PROJEKT
Załącznik Nr 1 do Uchwały Nr Rady Miasta Krakowa z dnia

Edycja do uchwalenia






ELEMENTY USTALEŃ PLANU:

-  granica obszaru objętego planem - etap A
-  linie rozgraniczające
-  granica i obszar strefy ochrony konserwatorskiej obiektu wpisanego do rejestru zabytków

PRZEZNACZENIA TERENÓW:

-  **Rz** Teren rolniczy (21.Rz.1)
-  **ZPb** Teren zieleni urządzonej (21.ZPb.1)
-  **ZPf** Teren zieleni urządzonej (21.ZPf.1)
-  **KDD** Teren drogi publicznej klasy dojazdowej (21.KDD.1)

ELEMENTY INFORMACYJNE NIE STANOWIĄCE USTALEŃ PLANU:

-  punkt widokowy
-  powiązania widokowe pomiędzy obiektami fortecznymi
-  obiekty i obszar wpisany do rejestru zabytków (A-637)
-  stanowisko archeologiczne obszarowe ujęte w gminnej ewidencji stanowisk archeologicznych (AZP 102-55:88)
-  tereny o spadkach powyżej 12%, predysponowane do wystąpienia ruchów masowych

C cały obszar nr 21 znajduje się w:
-strefie nadzoru archeologicznego
-Bieliańsko-Tynieckim Parku Krajobrazowym

