


**MIEJSCOWY PLAN ZAGOSPODAROWANIA PRZESTRZENNEGO
 „DLA WYBRANYCH OBSZARÓW PRZYRODNICZYCH
 MIASTA KRAKOWA”- ETAP A
 OBSZAR Nr 26**

RYSUNEK PLANU - PROJEKT
 Załącznik Nr 1 do Uchwały Nr Rady Miasta Krakowa z dnia


Edycja do uchwalenia


ELEMENTY USTALEŃ PLANU:

 granica obszaru objętego planem - etap A


 linie rozgraniczające

PRZEZNACZENIA TERENÓW:

 **ZP** Teren zieleni urządzonej (26.ZP.1)

 **ZPb** Teren zieleni urządzonej (26.ZPb.1)

ELEMENTY INFORMACYJNE NIE STANOWIĄCE USTALEŃ PLANU:

 tereny o spadkach powyżej 12%, predysponowane do wystąpienia ruchów masowych

Cały obszar nr 26 znajduje się w zasięgu udokumentowanego Głównego Zbiornika Wód Podziemnych 451 Subzbiornik Bogucice

