


**MIEJSCOWY PLAN ZAGOSPODAROWANIA PRZESTRZENNEGO  
„DLA WYBRANYCH OBSZARÓW PRZYRODNICZYCH  
MIASTA KRAKOWA”- ETAP A  
OBSZAR Nr 27**

**RYSUNEK PLANU - PROJEKT**

*Edycja do uchwalenia*


Załącznik Nr 1 do Uchwały Nr .....Rady Miasta Krakowa z dnia .....


**ELEMENTY USTALEŃ PLANU:**

 granica obszaru objętego planem - etap A

 linie rozgraniczające


**PRZEZNACZENIA TERENÓW:**

 **ZI** Tereny zieleni izolacyjnej (27.ZI.1-27.ZI.2)

 **KDG** Teren drogi publicznej klasy głównej (27.KDG.1)

 **KDD** Teren drogi publicznej klasy dojazdowej (27.KDD.1)

**ELEMENTY INFORMACYJNE NIE STANOWIĄCE USTALEŃ PLANU:**

 rowy i ciek

Cały obszar nr 27 znajduje się w:

- Bieleńsko-Tynieckim Parku Krajobrazowym
- powierzchni ograniczającej lotnisko Kraków-Balice
- strefie ochronnej ujęcia wód powierzchniowych z rzeki Sanki - teren ochrony bezpośredniej i pośredniej

25 0 50m  
skala 1:1000



URZĄD MIASTA KRAKOWA  
BIURO PLANOWANIA PRZESTRZENNEGO

