









**MIEJSKOWY PLAN ZAGOSPODAROWANIA PRZESTRZENNEGO
„DLA WYBRANYCH OBSZARÓW PRZYRODNICZYCH
MIASTA KRAKOWA”- ETAP A
OBSZAR Nr 31**

RYSunEK PLANU - PROJEKT
Załącznik Nr 1 do Uchwały Nr Rady Miasta Krakowa z dnia

Edycja do uchwalenia

- ELEMENTY USTALEŃ PLANU:**
-  granica obszaru objętego planem - etap A
 -  linie rozgraniczające
- PRZEZNACZENIA TERENÓW:**
-  **ZN** Teren zieleni w parku krajobrazowym (31.ZN.1)
 -  **ZP** Teren zieleni urządzonej (31.ZP.1)
 -  **KDD** Teren drogi publicznej klasy dojazdowej (31.KDD.1)
 -  **KDL** Teren drogi publicznej klasy lokalnej (31.KDL.1)
- ELEMENTY INFORMACYJNE NIE STANOWIĄCE USTALEŃ PLANU:**
-  tereny o spadkach powyżej 12 %, predysponowane do wystąpienia ruchów masowych
 -  320 ↓ 1:20 powierzchnie ograniczające lotniska Kraków-Balice

C cały obszar nr 31 znajduje się w:
- strefie naczeru archeologicznego
- Białańsko-Tynieckim Parku Krajobrazowym

