












**MIEJSCOWY PLAN ZAGOSPODAROWANIA PRZESTRZENNEGO  
„DLA WYBRANYCH OBSZARÓW PRZYRODNICZYCH  
MIASTA KRAKOWA” - ETAP A  
OBSZAR Nr 35**

**RYSUNEK PLANU - PROJEKT**  
Załącznik Nr 1 do Uchwały Nr ..... Rady Miasta Krakowa z dnia .....

Edycja do uchwalenia

- ELEMENTY USTALEŃ PLANU:**
-  granica obszaru objętego planem - etap A
  -  linie rozgraniczające
- PRZEZNACZENIA TERENÓW:**
-  **R** Teren rolniczy (35.R.1)
  -  **Rz** Tereny rolnicze (35.Rz.1-35.Rz.3)
  -  **ZN** Teren zieleni w parku krajobrazowym (35.ZN.1)
  -  **ZL** Teren lasu (35.ZL.1)
  -  **ZPb** Teren zieleni urządzonej (35.ZPb.1)
- ELEMENTY INFORMACYJNE NIE STANOWIĄCE USTALEŃ PLANU:**
-  stanowisko archeologiczne punkowe ujęte w gminnej ewidencji stanowisk archeologicznych (AZP 103-55/41)
  -  103-55/41
  -  granica strefy nadzoru archeologicznego
  -  tereny o spadkach powyżej 12 %, predysponowane do wystąpienia ruchów masowych

C cały obszar nr 35 znajduje się w Bielańsko-Tynieckim Parku Krajobrazowym