






**MIEJSCOWY PLAN ZAGOSPODAROWANIA PRZESTRZENNEGO
„DLA WYBRANYCH OBSZARÓW PRZYRODNICZYCH
MIASTA KRAKOWA”- ETAP A
OBSZAR Nr 36**

RYSUNEK PLANU - PROJEKT Edycja do uchwalenia
Załącznik Nr 1 do Uchwały Nr Rady Miasta Krakowa z dnia



ELEMENTY USTALEŃ PLANU:

-  granica obszaru objętego planem - etap A
-  linie rozgraniczające

PRZEZNACZENIA TERENÓW:

-  **ZL** Teren lasu (36.ZL.1)
-  **ZPb** Tereny zieleni urządzonej (36.ZPb.1-36.ZPb.2)
-  **KDD** Teren drogi publicznej klasy dojazdowej (36.KDD.1)

ELEMENTY INFORMACYJNE NIE STANOWIĄCE USTALEŃ PLANU:

-  granica strefy nadzoru archeologicznego
-  tereny o spadkach powyżej 12 %, predysponowane do wystąpienia ruchów masowych

C cały obszar nr 36 znajduje się w Bielańsko-Tynieckim Parku Krajobrazowym

25 0 50m
skala 1:1000