








**MIEJSCOWY PLAN ZAGOSPODAROWANIA PRZESTRZENNEGO
„DLA WYBRANYCH OBSZARÓW PRZYRODNICZYCH
MIASTA KRAKOWA”- ETAP A
OBSZAR Nr 40**

RYSUNEK PLANU - PROJEKT Edycja do uchwalenia
Załącznik Nr 1 do Uchwały Nr Rady Miasta Krakowa z dnia

- ELEMENTY USTALEŃ PLANU:**
-  granica obszaru objętego planem - etap A
 -  linie rozgraniczające

- PRZEZNACZENIA TERENÓW:**
-  **ZI** Tereny zieleni izolacyjnej (40.ZI.1-40.ZI.2)
 -  **KDL** Teren drogi publicznej klasy lokalnej (40.KDL.1)

- ELEMENTY INFORMACYJNE NIE STANOWIĄCE USTALEŃ PLANU:**
-  granica administracyjna miasta
 -  granica strefy nadzoru archeologicznego
 -  rowy i ciek