







**MIEJSKOWY PLAN ZAGOSPODAROWANIA PRZESTRZENNEGO  
„DLA WYBRANYCH OBSZARÓW PRZYRODNICZYCH  
MIASTA KRAKOWA”- ETAP A  
OBSZAR Nr 46**

**RYSUNEK PLANU - PROJEKT** Edycja do uchwalenia  
Załącznik Nr 1 do Uchwały Nr ..... Rady Miasta Krakowa z dnia .....

- ELEMENTY USTALEŃ PLANU:**
-  granica obszaru objętego planem - etap A
  -  linie rozgraniczające

- PRZEZNACZENIA TERENÓW:**
-  **ZP** Tereny zieleni urządzonej (46.ZP.1-46.ZP.2)
  -  **ZPz** Teren zieleni urządzonej (46.ZPz.1)

- ELEMENTY INFORMACYJNE NIE STANOWIĄCE USTALEŃ PLANU:**
-  **380 ↓ 1:20** powierzchnie ograniczające lotniska Kraków-Balice
  -  obszar możliwej lokalizacji linii metra (wg Studium)

