



**MIEJSKOWY PLAN ZAGOSPODAROWANIA PRZESTRZENNEGO  
„DLA WYBRANYCH OBSZARÓW PRZYRODNICZYCH  
MIASTA KRAKOWA”- ETAP A  
OBSZAR Nr 47**





**RYSUNEK PLANU - PROJEKT**  
Załącznik Nr 1 do Uchwały Nr ..... Rady Miasta Krakowa z dnia .....

*Edycja do uchwalenia*




**ELEMENTY USTALEŃ PLANU:**

-  granica obszaru objętego planem - etap A
-  linie rozgraniczające

**PRZEZNACZENIA TERENÓW:**

-  **ZP** Teren zieleni urządzonej (47.ZP.1)
-  **ZD** Tereny ogrodów działkowych (47.ZD.1-47.ZD.2)
-  **ZI** Tereny zieleni izolacyjnej (47.ZI.1-47.ZI.2)
-  **KDD** Teren drogi publicznej dojazdowej (47.KDD.1)

**ELEMENTY INFORMACYJNE NIE STANOWIĄCE USTALEŃ PLANU:**

-  granica strefy nadzoru archeologicznego
-  izofona hałasu drogowego Ldwn = 68 dB wg mapy akustycznej Krakowa z 2017 r.
-  granica udokumentowanego Głównego Zbiornika Wód Podziemnych 450 - Dolina rzeki Wisła (Kraków)

