



**MIEJSOWY PLAN ZAGOSPODAROWANIA PRZESTRZENNEGO
„DLA WYBRANYCH OBSZARÓW PRZYRODNICZYCH
MIASTA KRAKOWA”- ETAP A
OBSZAR Nr 52**

RYSUNEK PLANU - PROJEKT
Załącznik Nr 1 do Uchwały NrRady Miasta Krakowa z dnia
Edycja do uchwalenia









ELEMENTY USTALEŃ PLANU:

-  granica obszaru objętego planem - etap A
-  linie rozgraniczające

PRZEZNACZENIA TERENÓW:

-  **ZP** Tereny zieleni urządzonej (52.ZP.1 - 52.ZP.2)

ELEMENTY INFORMACYJNE NIE STANOWIĄCE USTALEŃ PLANU:

-  **A-985** obszar wpisany do rejestru zabytków (A-985)
-  **A-985** kapliczka wpisana do rejestru zabytków (A-985)
-  **52.E-1** obiekty ujęte w gminnej ewidencji zabytków (52.E-1, 52.E-2, 52.E-3)
-  $\Delta \Delta \Delta \Delta \Delta$ granica strefy nadzoru archeologicznego
-  granica obszaru narażonego na zalanie w przypadku zniszczenia lub uszkodzenia wału przeciwpowodziowego, przy wyznaczeniu którego przyjęto przepływ c prawdopodobieństwie wystąpienia powodzi wynoszącym raz na 100 lat (Q1%) - na podstawie map zagrożenia powodziowego
-  izofona hałasu drogowego $L_{dwn} = 68$ dB wg mapy akustycznej Krakowa z 2017 r.
-  obszar możliwej lokalizacji linii metra (wg Studium)
-  granica możliwej lokalizacji przystanku metra (wg Studium)

