





**MIEJSCOWY PLAN ZAGOSPODAROWANIA PRZESTRZENNEGO
„DLA WYBRANYCH OBSZARÓW PRZYRODNICZYCH
MIASTA KRAKOWA”- ETAP A
OBSZAR Nr 58**

RYSUNEK PLANU - PROJEKT *Edycja do uchwalenia*
Załącznik Nr 1 do Uchwały NrRady Miasta Krakowa z dnia

- ELEMENTY USTALEŃ PLANU:**
-  granica obszaru objętego planem - etap A
 -  linie rozgraniczające
- PRZEZNACZENIA TERENÓW:**
-  **WS** Teren wód powierzchniowych śródlądowych (58.WS.1)
 -  **KDGP** Teren drogi publicznej klasy głównej ruchu przyspieszonego (58.KDGP.1)

ELEMENTY INFORMACYJNE NIE STANOWIĄCE USTALEŃ PLANU:
Cały obszar nr 58 znajduje się w zasięgu udokumentowanego Głównego Zbiornika Wód Podziemnych 450 - Dolina rzeki Wisła (Kraków)