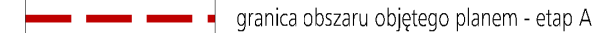



**MIEJSCOWY PLAN ZAGOSPODAROWANIA PRZESTRZENNEGO
„DLA WYBRANYCH OBSZARÓW PRZYRODNICZYCH
MIASTA KRAKOWA”- ETAP A
OBSZAR Nr 60**






RYSUNEK PLANU - PROJEKT
Załącznik Nr 1 do Uchwały Nr Rady Miasta Krakowa z dnia

Edycja do uchwalenia



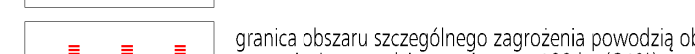
ELEMENTY USTALEŃ PLANU:

-  granica obszaru objętego planem - etap A
-  linie rozgraniczające

PRZEZNACZENIA TERENÓW:

-  **WS** Tereny wód powierzchniowych śródlądowych (60.WS.1-60.WS.3)
-  **KDZT** Tereny drogi publicznej klasy zbiorczej z tramwajem (60.KDZT.1)
-  **KDZ** Tereny drogi publicznej klasy zbiorczej (60.KDZ.1)
-  **KDD** Tereny drogi publicznej klasy dojazdowej (60.KDD.1)
-  **KDW** Tereny drogi wewnętrznej (60.KDW.1)

ELEMENTY INFORMACYJNE NIE STANOWIĄCE USTALEŃ PLANU:

-  obszar możliwej lokalizacji linii metra (wg Studium)
-  granica możliwej lokalizacji przystanku metra (wg Studium)
-  granica obszaru szczególnego zagrożenia powodzią obejmującego tereny, na których prawdopodobieństwo wystąpienia powodzi wynosi raz na 100 lat (Q1%) - na podstawie map zagrożenia powodziowego

Cały obszar nr 60 znajduje się w zasięgu udokumentowanego Głównego Zbiornika Wód Podziemnych 450 - Dolina rzeki Wisła (Kraków)





skala 1:1000



URZĄD MIASTA KRAKOWA
BIURO PLANOWANIA PRZESTRZENNEGO
Kraków

