


**MIEJSCOWY PLAN ZAGOSPODAROWANIA PRZESTRZENNEGO  
„DLA WYBRANYCH OBSZARÓW PRZYRODNICZYCH  
MIASTA KRAKOWA”- ETAP A  
OBSZAR Nr 61**

**RYSUNEK PLANU - PROJEKT**

*Edycja do uchwalenia*

Załącznik Nr 1 do Uchwały Nr .....Rady Miasta Krakowa z dnia .....


**ELEMENTY USTALEŃ PLANU:**

 granica obszaru objętego planem - etap A


 linie rozgraniczające


**PRZEZNACZENIA TERENÓW:**


 **ZPb** Teren zieleni urządzonej (61.ZPb.1)

 **WS** Teren wód powierzchniowych śródlądowych (61.WS.1)

**ELEMENTY INFORMACYJNE NIE STANOWIĄCE USTALEŃ PLANU:**

 obszar możliwej lokalizacji linii metra (wg Studium)

 izofona hałasu drogowego L<sub>dwn</sub> = 68 dB wg mapy akustycznej Krakowa z 2017 r.

 granica obszaru szczególnego zagrożenia powodzią obejmującego tereny, ra których prawdopodobieństwo wystąpienia powodzi wynosi raz na 100 lat (Q1%) - na podstawie map zagrożenia powodziowego

Cały obszar nr 61 znajduje się w zasięgu udokumentowanego Głównego Zbiornika Wód Podziemnych 450 - Dolina rzeki Wisła (Kraków)

25 0 50m  
skala 1:1000



URZĄD MIASTA KRAKOWA  
BIURO PLANOWANIA PRZESTRZENNEGO

Kraków

