


**MIEJSCOWY PLAN ZAGOSPODAROWANIA PRZESTRZENNEGO  
„DLA WYBRANYCH OBSZARÓW PRZYRODNICZYCH  
MIASTA KRAKOWA”- ETAP A  
OBSZAR Nr 64**

**RYSUNEK PLANU - PROJEKT**

*Edycja do uchwalenia*

Załącznik Nr 1 do Uchwały Nr .....Rady Miasta Krakowa z dnia .....

**ELEMENTY USTALEŃ PLANU:**


 granica obszaru objętego planem - etap A

 linie rozgraniczające

**PRZEZNACZENIA TERENÓW:**


 **ZP** Teren zieleni urządzonej (64.ZP.1)

 **KDZT** Teren drogi publicznej klasy zbiorczej z tramwajem (64.KDZT.1)

 **KDD** Teren drogi publicznej klasy dojazdowej (64.KDD.1)

**ELEMENTY INFORMACYJNE NIE STANOWIĄCE USTALEŃ PLANU:**

 izofona hałasu drogowego  $L_{dwn} = 68$  dB wg mapy akustycznej Krakowa z 2017 r.

 przebieg głównych tras rowerowych układu miejskiego (wg Studium)

Cały obszar nr 64 znajduje się w strefie nadzoru archeologicznego

25 0 50m  
skala 1:1000



URZĄD MIASTA KRAKOWA  
BIURO PLANOWANIA PRZESTRZENNEGO

Kraków

