


# MIEJSCOWY PLAN ZAGOSPODAROWANIA PRZESTRZENNEGO „DLA WYBRANYCH OBSZARÓW PRZYRODNICZYCH MIASTA KRAKOWA”- ETAP A OBSZAR Nr 71

RYSUNEK PLANU - PROJEKT

Edycja do uchwalenia


Załącznik Nr 1 do Uchwały Nr ..... Rady Miasta Krakowa z dnia .....


## ELEMENTY USTALEŃ PLANU:

 granica obszaru objętego planem - etap A

 linie rozgraniczające


## PRZEZNACZENIA TERENÓW:

 ZP Teren zieleni urządzonej (71.ZP.1)

 ZD Tereny ogrodów działkowych (71.ZD.1-71.ZD.2)

 KDL Tereny dróg publicznych klasy lokalnej (71.KDL.1-71.KDL.2)

## ELEMENTY INFORMACYJNE NIE STANOWIĄCE USTALEŃ PLANU:

 rowy i ciek

Cały obszar nr 71 znajduje się w obszarze narażonym na zalanie w przypadku zniszczenia lub uszkodzenia wału przeciwpowodziowego, przy wyznaczeniu którego przyjęt przeptyw o prawdopodobieństwie wystąpienia powodzi wynoszącym raz na 100 lat (Q1%) - na podstawie map zagrożenia powodziowego

25 0 50m  
skala 1:1000



URZĄD MIASTA KRAKOWA  
BIURO PLANOWANIA PRZESTRZENNEGO



Kraków