


MIEJSCOWY PLAN ZAGOSPODAROWANIA PRZESTRZENNEGO „DLA WYBRANYCH OBSZARÓW PRZYRODNICZYCH MIASTA KRAKOWA”- ETAP A OBSZAR Nr 76

RYSUNEK PLANU - PROJEKT

Edycja do uchwalenia


Załącznik Nr 1 do Uchwały NrRady Miasta Krakowa z dnia

ELEMENTY USTALEŃ PLANU:

 granica obszaru objętego planem - etap A


 linie rozgraniczające

PRZEZNACZENIA TERENÓW:

 **ZPb** Teren zieleni urządzonej (76.ZPb.1)

 **ZI** Teren zieleni izolacyjnej (76.ZI.1)

ELEMENTY INFORMACYJNE NIE STANOWIĄCE USTALEŃ PLANU:

 tereny o spadkach powyżej 12 %, predysponowane do wystąpienia ruchów masowych

Cały obszar nr 76 znajduje się w:
- strefie nadzoru archeologicznego
- Bielańsko-Tynieckim Parku Krajobrazowym

25 0 50m
skala 1:1000



URZĄD MIASTA KRAKOWA
BIURO PLANOWANIA PRZESTRZENNEGO



Kraków