


**MIEJSCOWY PLAN ZAGOSPODAROWANIA PRZESTRZENNEGO  
„DLA WYBRANYCH OBSZARÓW PRZYRODNICZYCH  
MIASTA KRAKOWA”- ETAP A  
OBSZAR Nr 86**

**RYSUNEK PLANU - PROJEKT**

*Edycja do uchwalenia*

Załącznik Nr 1 do Uchwały Nr .....Rady Miasta Krakowa z dnia .....

**ELEMENTY USTALEŃ PLANU:**


 granica obszaru objętego planem - etap A


 linie rozgraniczające

**PRZEZNACZENIA TERENÓW:**

 **ZI** Teren zieleni izolacyjnej (86.ZI.1)

**ELEMENTY INFORMACYJNE NIE STANOWIĄCE USTALEŃ PLANU:**

 przebieg łącznikowych tras rowerowych układu miejskiego (wg Studium)

 tereny o spadkach powyżej 12 %, predysponowane do wystąpienia ruchów masowych

25 0 50m  
skala 1:1000



Kraków

URZĄD MIASTA KRAKOWA  
BIURO PLANOWANIA PRZESTRZENNEGO

