


MIEJSCOWY PLAN ZAGOSPODAROWANIA PRZESTRZENNEGO „DLA WYBRANYCH OBSZARÓW PRZYRODNICZYCH MIASTA KRAKOWA”- ETAP A OBSZAR Nr 92

RYСУNEK PLANU - PROJEKT

Edycja do uchwalenia

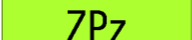
Załącznik Nr 1 do Uchwały Nr Rady Miasta Krakowa z dnia


ELEMENTY USTALEŃ PLANU:

 granica obszaru objętego planem - etap A


 linie rozgraniczające

PRZEZNACZENIA TERENÓW:

 **ZPz** Teren zieleni urządzonej (92.ZPz.1)

 **ZI** Teren zieleni izolacyjnej (92.ZI.1)

ELEMENTY INFORMACYJNE NIE STANOWIĄCE USTALEŃ PLANU:

 granica strefy nadzoru archeologicznego

Cały obszar nr 92 znajduje się w obszarze możliwej lokalizacji linii metra (wg Studium)

25 0 50m
skala 1:1000



URZĄD MIASTA KRAKOWA
BIURO PLANOWANIA PRZESTRZENNEGO

Kraków

