






**MIEJSKOWY PLAN ZAGOSPODAROWANIA PRZESTRZENNEGO
„DLA WYBRANYCH OBSZARÓW PRZYRODNICZYCH
MIASTA KRAKOWA”- ETAP A
OBSZAR Nr 93**

RYSUNEK PLANU - PROJEKT



Edycja do uchwalenia

Załącznik Nr 1 do Uchwały Nr Rady Miasta Krakowa z dnia

ELEMENTY USTALEŃ PLANU:

-  granica obszaru objętego planem - etap A
-  granica pomiędzy obszarami w ramach etapu A
-  linie rozgraniczające

PRZEZNACZENIA TERENÓW:

-  **ZD** Teren ogrodów działkowych (93.ZD.1)
-  **KDS** Teren drogi publicznej klasy ekspresowej (93.KDS.1)

ELEMENTY INFORMACYJNE NIE STANOWIĄCE USTALEŃ PLANU:

Cały obszar nr 93 znajduje się w zasięgu udokumentowanego Głównego Zbiornika Wód Podziemnych 326 Zbiornik Częstochowa (E)



URZĄD MIASTA KRAKOWA
BIURO PLANOWANIA PRZESTRZENNEGO

Kraków

