




**MIEJSCOWY PLAN ZAGOSPODAROWANIA PRZESTRZENNEGO  
„DLA WYBRANYCH OBSZARÓW PRZYRODNICZYCH  
MIASTA KRAKOWA”- ETAP A  
OBSZAR Nr 95**


**RYСУNEK PLANU - PROJEKT** *Edycja do uchwalenia*  
Załącznik Nr 1 do Uchwały Nr ..... Rady Miasta Krakowa z dnia .....

- ELEMENTY USTALEŃ PLANU:**
-  granica obszaru objętego planem - etap A
  -  granica pomiędzy obszarami w ramach etapu A
  -  linie rozgraniczające

**PRZEZNACZENIA TERENÓW:**

 **ZL** Teren lasu (95.ZL.1)

**ELEMENTY INFORMACYJNE NIE STANOWIĄCE USTALEŃ PLANU:**

 **103-56;56** stanowisko archeologiczne obszarowe ujęte w gminnej ewidencji stanowisk archeologicznych (AZP 103-56;56)

Cały obszar nr 95 znajduje się w pasie o szerokości 50m izolującego teren cmentarny