








**MIEJSKOWY PLAN ZAGOSPODAROWANIA PRZESTRZENNEGO
„DLA WYBRANYCH OBSZARÓW PRZYRODNICZYCH
MIASTA KRAKOWA”- ETAP A
OBSZAR Nr 97**

RYSunEK PLANU - PROJEKT
Załącznik Nr 1 do Uchwały Nr Rady Miasta Krakowa z dnia

Edycja do uchwalenia

- ELEMENTY USTALEŃ PLANU:**
-  granica obszaru objętego planem - etap A
 -  linie rozgraniczające
 -  obowiązująca linia zabudowy
- PRZEZNACZENIA TERENÓW:**
-  **Zpp** Teren zieleni urządzonej (97.Zpp.1)
- ELEMENTY INFORMACYJNE NIE STANOWIĄCE USTALEŃ PLANU:**
-  **A-644** obiekt i obszar wpisany do rejestru zabytków (A-644)
 -  izofona hałasu drogowego $L_{dwm} = 68$ dB wg mapy akustycznej Krakowa z 2017 r.
 -  tereny o spadkach powyżej 12 %, predysponowane do wystąpienia ruchów masowych

