






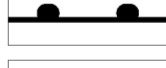



**MIEJSKOWY PLAN ZAGOSPODAROWANIA PRZESTRZENNEGO  
„DLA WYBRANYCH OBSZARÓW PRZYRODNICZYCH  
MIASTA KRAKOWA”- ETAP A  
OBSZAR Nr 98**

**RYSUNEK PLANU - PROJEKT**  
Załącznik Nr 1 do Uchwały Nr ..... Rady Miasta Krakowa z dnia .....  
*Edycja do uchwalenia*

- ELEMENTY USTALEŃ PLANU:**
-  granica obszaru objętego planem - etap A
  -  linie rozgraniczające
- PRZEZNACZENIA TERENÓW:**
-  **ZL** Teren lasu (98.ZL.1)
  -  **KDZ** Tereny dróg publicznych klasy zbiorczej (98.KDZ.1-98.KDZ.2)
- ELEMENTY INFORMACYJNE NIE STANOWIĄCE USTALEŃ PLANU:**
-  rowy i ciekły
  -  obszar możliwej lokalizacji linii metra (wg Studium)
  -  granica możliwej lokalizacji przystanku metra (wg Studium)
  -  granica pasa o szerokości 50 m, izolującego teren cmentarny
  -  granica pasa o szerokości 150 m, izolującego teren cmentarny