





**MIEJSCOWY PLAN ZAGOSPODAROWANIA PRZESTRZENNEGO
„DLA WYBRANYCH OBSZARÓW PRZYRODNICZYCH
MIASTA KRAKOWA”- ETAP A
OBSZAR Nr 99**





RYСУNEK PLANU - PROJEKT
Załącznik Nr 1 do Uchwały Nr Rady Miasta Krakowa z dnia

Edycja do uchwalenia





ELEMENTY USTALEŃ PLANU:

-  granica obszaru objętego planem - etap A
-  linie rozgraniczające

PRZEZNACZENIA TERENÓW:

-  **ZL** Tereny lasów (99.ZL.1-99.ZL.2)
-  **ZP** Tereny zieleni urządzonej (99.ZP.1-99.ZP.3)
-  **KDD** Tereny dróg publicznych klasy dojazdowej (99.KDD.1-99.KDD.2)
-  **KDZ** Teren drogi publicznej klasy zbiorczej (99.KDZ.1)

ELEMENTY INFORMACYJNE NIE STANOWIĄCE USTALEŃ PLANU:

-  stanowiska archeologiczne punktowe ujęte w gminnej ewidencji stanowisk archeologicznych (AZP 103-56;61, AZP 103-56;62)
-  granica strefy nadzoru archeologicznego
-  Miejsce Pamięci Narodowej (wg Studium)
-  izofona hałasu drogowego L_{dn} = 68 dB wg mapy akustycznej Krakowa z 2017 r.

