



**MIEJSOWY PLAN ZAGOSPODAROWANIA PRZESTRZENNEGO
„DLA WYBRANYCH OBSZARÓW PRZYRODNICZYCH
MIASTA KRAKOWA” - ETAP A
OBSZAR Nr 100**


RYSunEK PLANU - PROJEKT
Załącznik Nr 1 do Uchwały Nr Rady Miasta Krakowa z dnia

Edycja do uchwalenia

ELEMENTY USTALEŃ PLANU:

-  granica obszaru objętego planem - etap A
-  linie rozgraniczające

PRZEZNACZENIA TERENÓW:

-  **ZP** Tereny zieleni urządzonej (100.ZP.1-100.ZP.2)
-  **US** Teren sportu i rekreacji (100.US.1)
-  **KDL** Teren drogi publicznej klasy lokalnej (100.KDL.1)
-  **KDD** Tereny dróg publicznych klasy dojazdowej (100.KDD.1-100.KDD.2)
-  **KDW** Teren drogi wewnętrznej (100.KDW.1)