





**MIEJSKOWY PLAN ZAGOSPODAROWANIA PRZESTRZENNEGO
„DLA WYBRANYCH OBSZARÓW PRZYRODNICZYCH
MIASTA KRAKOWA”- ETAP A
OBSZAR Nr 101**




RYSUNEK PLANU - PROJEKT
Załącznik Nr 1 do Uchwały Nr Rady Miasta Krakowa z dnia

Edycja do uchwalenia


ELEMENTY USTALEŃ PLANU:

-  granica obszaru objętego planem - etap A
-  linie rozgraniczające
-  nieprzekraczalne linie zabudowy
-  obowiązujące linie zabudowy

PRZEZNACZENIA TERENÓW:

-  **ZPb** Teren zieleni urządzonej (101.ZPb.1)
-  **ZPf** Teren zieleni urządzonej (101.ZPf.1)
-  **KDL** Teren drogi publicznej klasy lokalnej (101.KDL.1)

ELEMENTY INFORMACYJNE NIE STANOWIĄCE USTALEŃ PLANU:

-  **A-836** obiekty i obszary wpisane do rejestru zabytków (A-836)

